

CATÁLOGO DE OBJETOS GEOGRÁFICOS PARA DATOS FUNDAMENTALES DE COSTA RICA
INSTITUTO GEOGRÁFICO NACIONAL
VERSIÓN: 2.1
NTIG_CR02_10.2020
ISO 19110 - ISO 19126

TEMA 14 EDIFICACIONES Y CONSTRUCCIONES

TEMA	14	EDIFICACIONES Y CONSTRUCCIONES	GRUPO	1401	Edificios Públicos y Privados
OBJETO	140101	VIVIENDAS Y EDIFICIOS PRIVADOS			Geometría: Polígono 3D
DEFINICIÓN E ILUSTRACIÓN	Incluye las casas de habitación, los edificios menores y los prominentes de uso comercial, residencial, cultural o servicios.				
ATRIBUTOS	CÓDIGO	DEFINICIÓN			TIPO DE DOMINIO
CÓDIGO	14010101	Geocódigo representado por una secuencia de números que responden a un orden de ubicación por tema, grupo y que identifican de forma única un objeto espacial.			0
NOMBRE	14010102	Nombre propio con que se conoce el edificio.			0
TIPO	14010103	Clasificación de la estructura según su tipo de construcción.			1

FUNCIÓN	14010104	Clasificación de la estructura según su uso.	1
PISOS	14010105	Se refiere al número de niveles con que cuenta la edificación.	1
MATERIAL	14010106	Material con que está construido el edificio.	1
ESTADO	14010107	Condición en que se encuentra la estructura y fachada de la edificación.	1
VERSIÓN	14010108	El versionado de la capa corresponde a la asignación de un código o número único que sirve para indicar el nivel de desarrollo y actualización de toda la capa y sus registros, y está constituido del año, mes y día (YYYYMMDD) y un número secuencial de tres dígitos (001 a 999).	0


ATRIBUTO	TIPO	
DOMINIO	CÓDIGO	DEFINICIÓN
Edificios Prominentes	1401010301	Edificaciones privadas superiores a 4 pisos, dedicadas al uso comercial, servicios, condominal o de apartamentos, ubicados frecuentemente en áreas urbanas.
Edificios Menores	1401010302	Edificaciones de menos de 4 pisos y un área inferior a 400 metros cuadrados.
Vivienda	1401010303	Edificación dedicada a casa de habitación de uno o dos pisos.
Cabaña	1401010304	Vivienda sencilla, típicamente ubicada en áreas rurales o semirurales.
Otros	1401010305	Otros tipos de edificaciones menores dedicadas a usos varios (casetas de vigilancia).

ATRIBUTO		FUNCIÓN	
DOMINIO			CÓDIGO
Comercial		1401010401	
Servicios		1401010402	
Residencial		1401010403	
Cultural		1401010404	
Administrativo		1401010405	
Mixtos		1401010406	

ATRIBUTO		PISOS	
DOMINIO			CÓDIGO
Un piso		1401010501	
Dos y tres pisos		1401010502	
Cuatro pisos o más		1401010503	

ATRIBUTO	MATERIAL
DOMINIO	CÓDIGO
Concreto	1401050601
Block	1401050602
Madera	1401050603
Gypsum	1401050604
Metal	1401050605
Vidrio	1401050606
Piedra	1401050607
Mixto	1401050608
Otro material	1401050609

ATRIBUTO	ESTADO
DOMINIO	CÓDIGO
En buen estado	1401050701
Con signos de deterioro	1401050702
En mal estado	1401050703


TEMA	14	EDIFICACIONES Y CONSTRUCCIONES	GRUPO	1401	Edificios Públicos y Privados
OBJETO	140102	EDIFICIO GUBERNAMENTAL			Geometría: Polígono 3D
DEFINICIÓN E ILUSTRACIÓN	Edificio ocupado por una dependencia del gobierno (Poder Ejecutivo, Legislativo, Judicial, instituciones autónomas, ministerios, entre otras). Se debe rotular con su nombre.				
ATRIBUTOS	CÓDIGO	DEFINICIÓN			TIPO DE DOMINIO
CÓDIGO	14010201	Geocódigo representado por una secuencia de números que responden a un orden de ubicación por tema, grupo y que identifican de forma única un objeto espacial.			0
NOMBRE	14010202	Nombre propio con que se conoce el edificio gubernamental.			0
FUNCIÓN	14010203	Clasificación de la estructura según su uso.			1
INSTITUCIÓN	14010204	Nombre de la institución pública que ocupa dicha edificación.			0
PISOS	14010205	Se refiere al número de niveles con que cuenta la edificación.			1
MATERIAL	14010206	Material con que está construido el edificio.			1
ESTADO	14010207	Condición en que se encuentra la estructura y fachada de la edificación.			1
VERSIÓN	14010208	El versionado de la capa corresponde a la asignación de un código o número único que sirve para indicar el nivel de desarrollo y actualización de toda la capa y sus registros, y está constituido del año, mes y día (YYYYMMDD) y un número secuencial de tres dígitos (001 a 999).			0

ATRIBUTO	FUNCIÓN
DOMINIO	CÓDIGO
Gobierno Central (Poderes de Estado)	1401020301
Ministerio	1401020302
Institución Autónoma	1401020303
Tribunales de Justicia	1401020304
Otras Instituciones Públicas	1401020305

ATRIBUTO	PISOS
DOMINIO	CÓDIGO
Un piso	1401020501
Dos y tres pisos	1401020502
Cuatro pisos o más	1401020503

ATRIBUTO	MATERIAL
DOMINIO	CÓDIGO
Concreto	1401020601
Block	1401020602
Madera	1401020603
Gypsum	1401020604
Metal	1401020605
Vidrio	1401020606
Piedra	1401020607
Mixto	1401020608
Otro material	1401020609


ATRIBUTO	ESTADO
DOMINIO	CÓDIGO
En buen estado	1401020701
Con signos de deterioro	1401020702
En mal estado	1401020703

TEMA	14	EDIFICACIONES Y CONSTRUCCIONES	GRUPO	1401	Edificios Públicos y Privados
OBJETO	140103	EDIFICIO MUNICIPAL			Geometría: Polígono 3D
DEFINICIÓN E ILUSTRACIÓN	Edificio donde funciona un gobierno local o municipalidad.				
ATRIBUTOS	CÓDIGO	DEFINICIÓN			TIPO DE DOMINIO
CÓDIGO	14010301	Geocódigo representado por una secuencia de números que responden a un orden de ubicación por tema, grupo y que identifican de forma única un objeto espacial.			0
NOMBRE	14010302	Nombre propio con que se conoce a cada edificio municipal.			0
PISOS	14010303	Se refiere al número de niveles con que cuenta la edificación.			1
MATERIAL	14010304	Material con que está construido el edificio.			1
ESTADO	14010305	Condición en que se encuentra la estructura y fachada de la edificación.			1
VERSIÓN	14010306	El versionado de la capa corresponde a la asignación de un código o número único que sirve para indicar el nivel de desarrollo y actualización de toda la capa y sus registros, y está constituido del año, mes y día (YYYYMMDD) y un número secuencial de tres dígitos (001 a 999).			0

ATRIBUTO	PISOS
DOMINIO	CÓDIGO
Un piso	1401030301
Dos o tres pisos	1401030302
Cuatro pisos o más	1401030303

ATRIBUTO	MATERIAL
DOMINIO	CÓDIGO
Concreto	1401030401
Block	1401030402
Madera	1401030403
Gypsum	1401030404
Metal	1401030405
Vidrio	1401030406
Piedra	1401030407
Mixto	1401030408
Otro material	1401030409

ATRIBUTO	ESTADO
DOMINIO	CÓDIGO
En buen estado	1401030501
Con signos de deterioro	1401030502
En mal estado	1401030503

TEMA	14	EDIFICACIONES Y CONSTRUCCIONES	GRUPO	1401	Edificios Públicos y Privados
OBJETO	140104	EDIFICIO RELIGIOSO			Geometría: Polígono 3D
DEFINICIÓN E ILUSTRACIÓN	Edificio donde se congregan los fieles para celebrar sus actividades religiosas.				
ATRIBUTOS	CÓDIGO	DEFINICIÓN			TIPO DE DOMINIO
CÓDIGO	14010401	Geocódigo representado por una secuencia de números que responden a un orden de ubicación por tema, grupo y que identifican de forma única un objeto espacial.			0
NOMBRE	14010402	Nombre propio con que se conoce al edificio religioso.			0
TIPO	14010403	Clasificación de la estructura según su uso o jerarquía eclesiástica.			1
RELIGIÓN	14010404	Denominación o credo religioso que alberga o se práctica en dicha edificación.			1
PISOS	14010405	Se refiere al número de niveles con que cuenta la edificación.			1
MATERIAL	14010406	Material con que está construido el edificio.			1
ESTADO	14010407	Condición en que se encuentra la estructura y fachada de la edificación.			1
VERSIÓN	14010408	El versionado de la capa corresponde a la asignación de un código o número único que sirve para indicar el nivel de desarrollo y actualización de toda la capa y sus registros, y está constituido del año, mes y día (YYYYMMDD) y un número secuencial de tres dígitos (001 a 999).			0


ATRIBUTO		TIPO
DOMINIO	CÓDIGO	DEFINICIÓN
Basílica	1401040301	Iglesia que sobresale por su tamaño, su historia u otras características especiales. Edificio de época romana con planta rectangular, dividida en tres o más naves separadas por filas de columnas o muros y con ábside en un extremo o en ambos.
Catedral	1401040302	Templo cristiano, donde tiene sede o cátedra el obispo, siendo así la iglesia principal de cada diócesis o Iglesia particular.
Iglesia	1401040303	Edificación donde se desarrollan servicios religiosos públicos y se presentan imágenes o reliquias que son adoradas por los fieles.
Capilla	1401040304	Tipo de oratorio o lugar de culto en la religión católica, también existen capillas en otras denominaciones religiosas.
Monasterio	1401040305	Edificio donde vive una comunidad de religiosos o religiosas, por lo general fuera del casco urbano.
Convento	1401040306	Establecimiento religioso ocupado por una comunidad compuesta por clérigos regulares, sean hombres o mujeres.
Templo	1401040307	Edificios o construcciones arquitectónicas que se vinculen al desarrollo de actividades sagradas.
Parroquia	1401040308	Templo donde se brinda atención espiritual a los creyentes y se ejerce la administración de los sacramentos.
Ermita	1401040309	Originalmente era un lugar de oración y recogimiento que permitía a un fraile o ermitaño poder cultivar en paz su propia vocación particular.
Seminario	1401040310	Casa de formación para los jóvenes que desean dedicarse al ministerio sacerdotal.
Sinagoga	1401040311	Espacio en el que se reúnen las personas de religión judía para rezar y estudiar la Torá.
Mezquita	1401040312	Lugar de culto para los seguidores de la fe islámica.
Santuario	1401040313	El santuario es un sitio donde convergen lo humano y lo divino, a quien los primeros le profesan su devoción. Lugar destinado a rendir culto a un santo.
Otra	1401040314	Otras formas de espacios de las diversas congregaciones religiosas.

ATRIBUTO		RELIGIÓN	
DOMINIO			CÓDIGO
Catolicismo		1401040401	
Protestantismo		1401040402	
Judaísmo		1401040403	
Islamismo		1401040404	
Otros credos religiosos		1401040405	

ATRIBUTO		PISOS	
DOMINIO			CÓDIGO
Un piso		1401040501	
Dos pisos		1401040502	
Tres pisos o más		1401040503	

ATRIBUTO	MATERIAL
DOMINIO	CÓDIGO
Concreto	1401040601
Block	1401040602
Madera	1401040603
Gypsum	1401040604
Metal	1401040605
Vidrio	1401040606
Piedra	1401040607
Mixto	1401040608
Otro material	1401040609

ATRIBUTO	ESTADO
DOMINIO	CÓDIGO
En buen estado	1401040701
Con signos de deterioro	1401040702
En mal estado	1401040703

TEMA	14	EDIFICACIONES Y CONSTRUCCIONES	GRUPO	1401	Edificios Públicos y Privados
OBJETO	140105	SALÓN COMUNAL			Geometría: Polígono 3D
DEFINICIÓN E ILUSTRACIÓN	Edificio dedicado a actividades comunales diversas (fiestas, reuniones, charlas y otras).				
ATRIBUTOS	CÓDIGO	DEFINICIÓN			TIPO DE DOMINIO
CÓDIGO	14010501	Geocódigo representado por una secuencia de números que responden a un orden de ubicación por tema, grupo y que identifican de forma única un objeto espacial.			0
NOMBRE	14010502	Nombre propio con que se conoce dicho salón comunal.			0
PISOS	14010503	Se refiere al número de niveles con que cuenta la edificación.			1
MATERIAL	14010504	Material con que está construido el edificio.			1
ESTADO	14010505	Condición en que se encuentra la estructura y fachada de la edificación.			1
VERSIÓN	14010506	El versionado de la capa corresponde a la asignación de un código o número único que sirve para indicar el nivel de desarrollo y actualización de toda la capa y sus registros, y está constituido del año, mes y día (YYYYMMDD) y un número secuencial de tres dígitos (001 a 999).			0

ATRIBUTO	PISOS
DOMINIO	CÓDIGO
Un piso	1401050301
Dos pisos	1401050302
Tres pisos o más	1401050303

ATRIBUTO	MATERIAL
DOMINIO	CÓDIGO
Concreto	1401050401
Block	1401050402
Madera	1401050403
Gypsum	1401050404
Metal	1401050405
Vidrio	1401050406
Piedra	1401050407
Mixto	1401050408
Otro material	1401050409

ATRIBUTO	ESTADO
DOMINIO	CÓDIGO
En buen estado	1401050501
Con signos de deterioro	1401050502
En mal estado	1401050503

TEMA	14	EDIFICACIONES Y CONSTRUCCIONES	GRUPO	1401	Edificios Públicos y Privados
OBJETO	140106	HOSPITAL Y CENTROS DE SALUD			Geometría: Polígono 3D
DEFINICIÓN E ILUSTRACIÓN	Edificio donde funciona alguna dependencia o centro de salud (hospital, clínica, EBAIS), u otros servicios o especialidades médicas.				
ATRIBUTOS	CÓDIGO	DEFINICIÓN			TIPO DE DOMINIO
CÓDIGO	14010601	Geocódigo representado por una secuencia de números que responden a un orden de ubicación por tema, grupo y que identifican de forma única un objeto espacial.			0
NOMBRE	14010602	Nombre propio con que se conoce al hospital y centro de salud.			0
TIPO	14010603	Se refiere a la clasificación de centro de salud según el uso, la jerarquía y la cantidad de servicios médicos.			1
ADMINISTRACIÓN	14010604	Corresponde al tipo de sector encargado de la gestión y mantenimiento de dichas instalaciones u otros tipos de infraestructura.			1
PISOS	14010605	Se refiere al número de niveles con que cuenta la edificación.			1
MATERIAL	14010606	Material con que está construido el edificio.			1
ESTADO	14010607	Condición en que se encuentra la estructura y fachada de la edificación.			1
VERSIÓN	14010608	El versionado de la capa corresponde a la asignación de un código o número único que sirve para indicar el nivel de desarrollo y actualización de toda la capa y sus registros, y está constituido del año, mes y día (YYYYMMDD) y un número secuencial de tres dígitos (001 a 999).			0


ATRIBUTO		TIPO	
DOMINIO		CÓDIGO	
Hospital		1401060301	
Clínica		1401060302	
Ebais		1401060303	
Centro odontológico		1401060304	
Centro oftalmológico		1401060305	
Consultorio de psicología/psiquiatría		1401060306	
Centro de fisioterapia		1401060307	
Laboratorio clínico		1401060308	
Laboratorio radiológico		1401060309	
Servicios médicos varios / Consultorio médico		1401060310	
Otros tipos de servicios médicos		1401060311	

ATRIBUTO		ADMINISTRACIÓN	
DOMINIO		CÓDIGO	
Ministerio de Salud		1401060401	
Caja Costarricense de Seguro Social (C.C.S.S.)		1401060402	
Sector Privado		1401060403	
Mixto		1401060404	

ATRIBUTO		PISOS	
DOMINIO		CÓDIGO	
Un piso		1401010501	
Dos o tres pisos		1401010502	
Cuatro pisos o más		1401010503	

ATRIBUTO		MATERIAL	
DOMINIO		CÓDIGO	
Concreto		1401060601	
Block		1401060602	
Madera		1401060603	
Gypsum		1401060604	
Metal		1401060605	
Vidrio		1401060606	
Piedra		1401060607	
Mixto		1401060608	
Otro material		1401060609	

ATRIBUTO		ESTADO	
DOMINIO		CÓDIGO	
En buen estado		1401060701	
Con signos de deterioro		1401060702	
En mal estado		1401060703	

TEMA	14	EDIFICACIONES Y CONSTRUCCIONES	GRUPO	1401	Edificios Públicos y Privados
OBJETO	140107	CRUZ ROJA			Geometría: Polígono 3D
DEFINICIÓN E ILUSTRACIÓN	Edificio ocupado por una sede de la Cruz Roja.				
ATRIBUTOS	CÓDIGO	DEFINICIÓN			TIPO DE DOMINIO
CÓDIGO	14010701	Geocódigo representado por una secuencia de números que responden a un orden de ubicación por tema, grupo y que identifican de forma única un objeto espacial.			0
PISOS	14010702	Se refiere al número de niveles con que cuenta la edificación.			1
MATERIAL	14010703	Material con que está construido el edificio.			1
ESTADO	14010704	Condición en que se encuentra la estructura y fachada de la edificación.			1
VERSIÓN	14010705	El versionado de la capa corresponde a la asignación de un código o número único que sirve para indicar el nivel de desarrollo y actualización de toda la capa y sus registros, y está constituido del año, mes y día (YYYYMMDD) y un número secuencial de tres dígitos (001 a 999).			0

ATRIBUTO		PISOS	
DOMINIO		CÓDIGO	
Un piso		1401070201	
Dos o tres pisos		1401070202	
Cuatro pisos o más		1401070203	

ATRIBUTO		MATERIAL	
DOMINIO		CÓDIGO	
Concreto		1401070301	
Block		1401070302	
Madera		1401070303	
Gypsum		1401070304	
Metal		1401070305	
Vidrio		1401070306	
Piedra		1401070307	
Mixto		1401070308	
Otro material		1401070309	

ATRIBUTO		ESTADO	
DOMINIO		CÓDIGO	
En buen estado		1401070401	
Con signos de deterioro		1401070402	
En mal estado		1401070403	

TEMA	14	EDIFICACIONES Y CONSTRUCCIONES	GRUPO	1401	Edificios Públicos y Privados
OBJETO	140108	ESTACIÓN DE POLICÍA			Geometría: Polígono 3D
DEFINICIÓN E ILUSTRACIÓN	Edificio que sirve de sede a una representación policial del país (comisaría, delegación, guardia rural, entre otras).				
ATRIBUTOS	CÓDIGO	DEFINICIÓN			TIPO DE DOMINIO
CÓDIGO	14010801	Geocódigo representado por una secuencia de números que responden a un orden de ubicación por tema, grupo y que identifican de forma única un objeto espacial.			0
TIPO	14010802	Se refiere a la clase o jerarquía de la función de seguridad pública que hace uso del edificio.			1
PISOS	14010803	Se refiere al número de niveles con que cuenta la edificación.			1
MATERIAL	14010804	Material con que está construido el edificio.			1
ESTADO	14010805	Condición en que se encuentra la estructura y fachada de la edificación.			1
VERSIÓN	14010806	El versionado de la capa corresponde a la asignación de un código o número único que sirve para indicar el nivel de desarrollo y actualización de toda la capa y sus registros, y está constituido del año, mes y día (YYYYMMDD) y un número secuencial de tres dígitos (001 a 999).			0

ATRIBUTO	TIPO
DOMINIO	CÓDIGO
Comisaría	1401080201
Delegación	1401080202
Guardia Rural	1401080203
Otro	1401080204

ATRIBUTO	PISOS
DOMINIO	CÓDIGO
Un piso	1401080301
Dos o tres pisos	1401080302
Cuatro pisos o más	1401080303

ATRIBUTO	MATERIAL
DOMINIO	CÓDIGO
Concreto	1401080401
Block	1401080402
Madera	1401080403
Gypsum	1401080404
Metal	1401080405
Vidrio	1401080406
Piedra	1401080407
Mixto	1401080408
Otro material	1401080409

ATRIBUTO	ESTADO
DOMINIO	CÓDIGO
En buen estado	1401080501
Con signos de deterioro	1401080502
En mal estado	1401080503

TEMA	14	EDIFICACIONES Y CONSTRUCCIONES	GRUPO	1401	Edificios Públicos y Privados
OBJETO	140109	ESTACIÓN DE BOMBEROS			Geometría: Polígono 3D
DEFINICIÓN E ILUSTRACIÓN	Edificio donde funciona una sede del cuerpo de bomberos.				
ATRIBUTOS	CÓDIGO	DEFINICIÓN			DOMINIO
CÓDIGO	14010901	Geocódigo representado por una secuencia de números que responden a un orden de ubicación por tema, grupo y que identifican de forma única un objeto espacial.			0
PISOS	14010902	Se refiere al número de niveles con que cuenta la edificación.			1
MATERIAL	14010903	Material con que está construido el edificio.			1
ESTADO	14010904	Condición en que se encuentra la estructura y fachada de la edificación.			1
VERSIÓN	14010905	El versionado de la capa corresponde a la asignación de un código o número único que sirve para indicar el nivel de desarrollo y actualización de toda la capa y sus registros, y está constituido del año, mes y día (YYYYMMDD) y un número secuencial de tres dígitos (001 a 999).			0

ATRIBUTO		PISOS	
DOMINIO		CÓDIGO	
Un piso		1401090201	
Dos o tres pisos		1401090202	
Cuatro pisos o más		1401090203	

ATRIBUTO		MATERIAL	
DOMINIO		CÓDIGO	
Concreto		1401090301	
Block		1401090302	
Madera		1401090303	
Gypsum		1401090304	
Metal		1401090305	
Vidrio		1401090306	
Piedra		1401090307	
Mixto		1401090308	
Otro material		1401090309	

ATRIBUTO		ESTADO	
DOMINIO		CÓDIGO	
En buen estado		1401090401	
Con signos de deterioro		1401090402	
En mal estado		1401090403	


TEMA	14	EDIFICACIONES Y CONSTRUCCIONES	Grupo	1401	Edificios Públicos y Privados
OBJETO	140110	CORREO			Geometría: Polígono 3D
DEFINICIÓN E ILUSTRACIÓN	Edificio donde funciona una sede de servicios de recibo y distribución de correspondencia y otra paquetería.				
ATRIBUTOS	CÓDIGO	DEFINICIÓN			TIPO DE DOMINIO
CÓDIGO	14011001	Geocódigo representado por una secuencia de números que responden a un orden de ubicación por tema, grupo y que identifican de forma única un objeto espacial.			0
ADMINISTRACIÓN	14011002	Geocódigo representado por una secuencia de números que responden a un			1
PISOS	14011003	Se refiere al número de niveles con que cuenta la edificación.			1
MATERIAL	14011004	Material con que está construido el edificio.			1
ESTADO	14011005	Condición en que se encuentra la estructura y fachada de la edificación.			1
VERSIÓN	14011006	El versionado de la capa corresponde a la asignación de un código o número único que sirve para indicar el nivel de desarrollo y actualización de toda la capa y sus registros, y está constituido del año, mes y día (YYYYMMDD) y un número secuencial de tres dígitos (001 a 999).			0

ATRIBUTO	ADMINISTRACIÓN
DOMINIO	CÓDIGO
Sector Público	1401100201
Sector Privado	1401100202

ATRIBUTO	PISOS
DOMINIO	CÓDIGO
Un piso	1401100301
Dos o tres pisos	1401100302
Cuatro pisos o más	1401100303

ATRIBUTO	MATERIAL
DOMINIO	CÓDIGO
Concreto	1401100401
Block	1401100402
Madera	1401100403
Gypsum	1401100404
Metal	1401100405
Vidrio	1401100406
Piedra	1401100407
Mixto	1401100408
Otro material	1401100409


ATRIBUTO	ESTADO
DOMINIO	CÓDIGO
En buen estado	1401100501
Con signos de deterioro	1401100502
En mal estado	1401100503

TEMA	14	EDIFICACIONES Y CONSTRUCCIONES	GRUPO	1401	Edificios Públicos y Privados
OBJETO	140111	BIBLIOTECA			Geometría: Polígono 3D
DEFINICIÓN E ILUSTRACIÓN	Edificio destinado a la consulta de libros y otras fuentes escritas.				
ATRIBUTOS	CÓDIGO	DEFINICIÓN			TIPO DE DOMINIO
CÓDIGO	14011101	Geocódigo representado por una secuencia de números que responden a un orden de ubicación por tema, grupo y que identifican de forma única un objeto espacial.			0
NOMBRE	14011102	Nombre propio con que se conoce la biblioteca.			0
PISOS	14011103	Se refiere al número de niveles con que cuenta la edificación.			1
MATERIAL	14011104	Material con que está construido el edificio.			1
ESTADO	14011105	Condición en que se encuentra la estructura y fachada de la edificación.			1
VERSIÓN	14011106	El versionado de la capa corresponde a la asignación de un código o número único que sirve para indicar el nivel de desarrollo y actualización de toda la capa y sus registros, y está constituido del año, mes y día (YYYYMMDD) y un número secuencial de tres dígitos (001 a 999).			0

ATRIBUTO	PISOS
DOMINIO	CÓDIGO
Un piso	1401110301
Dos o tres pisos	1401110302
Cuatro pisos o más	1401110303

ATRIBUTO	MATERIAL
DOMINIO	CÓDIGO
Concreto	1401110401
Block	1401110402
Madera	1401110403
Gypsum	1401110404
Metal	1401110405
Vidrio	1401110406
Piedra	1401110407
Mixto	1401110408
Otro material	1401110409

ATRIBUTO	ESTADO
DOMINIO	CÓDIGO
En buen estado	1401110501
Con signos de deterioro	1401110502
En mal estado	1401110503

TEMA	14	EDIFICACIONES Y CONSTRUCCIONES	GRUPO	1401	Edificios Públicos y Privados
OBJETO	140112	MUSEO			Geometría: Polígono 3D
DEFINICIÓN E ILUSTRACIÓN	Edificio donde se colecciona y exponen diversas obras de interés histórico, artístico, religioso, entre otros.				
ATRIBUTOS	CÓDIGO	DEFINICIÓN			TIPO DE DOMINIO
CÓDIGO	14011201	Geocódigo representado por una secuencia de números que responden a un orden de ubicación por tema, grupo y que identifican de forma única un objeto espacial.			0
NOMBRE	14011202	Nombre propio con que se conoce al edificio del museo.			0
ADMINISTRACIÓN	14011203	Corresponde al tipo de sector o entidad encargado de la gestión y mantenimiento			1
PISOS	14011204	Se refiere al número de niveles con que cuenta la edificación.			1
MATERIAL	14011205	Material con que está construido el edificio.			1
ESTADO	14011206	Condición en que se encuentra la estructura y fachada de la edificación.			1
VERSIÓN	14011207	El versionado de la capa corresponde a la asignación de un código o número único que sirve para indicar el nivel de desarrollo y actualización de toda la capa y sus registros, y está constituido del año, mes y día (YYYYMMDD) y un número secuencial de tres dígitos (001 a 999).			0

ATRIBUTO	ADMINISTRACIÓN
DOMINIO	CÓDIGO
Sector Público	1401120301
Sector Privado	1401120302

ATRIBUTO	PISOS
DOMINIO	CÓDIGO
Un piso	1401120401
Dos o tres pisos	1401120402
Cuatro pisos o más	1401120403

ATRIBUTO	MATERIAL
DOMINIO	CÓDIGO
Concreto	1401120501
Block	1401120502
Madera	1401120503
Gypsum	1401120504
Metal	1401120505
Vidrio	1401120506
Piedra	1401120507
Mixto	1401120508
Otro material	1401120509

ATRIBUTO	ESTADO
DOMINIO	CÓDIGO
En buen estado	1401120601
Con signos de deterioro	1401120602
En mal estado	1401120603

TEMA	14	EDIFICACIONES Y CONSTRUCCIONES	GRUPO	1401	Edificios Públicos y Privados
OBJETO	140113	EDIFICIO DE LA EMBAJADA Y CONSULADO			Geometría: Polígono 3D
DEFINICIÓN E ILUSTRACIÓN	Edificio ocupado por una representación diplomática, ya sea a nivel de embajada o consulado.				
ATRIBUTOS	CÓDIGO	DEFINICIÓN			TIPO DE DOMINIO
CÓDIGO	14011301	Geocódigo representado por una secuencia de números que responden a un orden de ubicación por tema, grupo y que identifican de forma única un objeto espacial.			0
NOMBRE	14011302	Nombre propio con que se conoce la embajada y consulado.			0
PISOS	14011303	Se refiere al número de niveles con que cuenta la edificación.			1
MATERIAL	14011304	Material con que está construido el edificio.			1
ESTADO	14011305	Condición en que se encuentra la estructura y fachada de la edificación.			1
VERSIÓN	14011306	El versionado de la capa corresponde a la asignación de un código o número único que sirve para indicar el nivel de desarrollo y actualización de toda la capa y sus registros, y está constituido del año, mes y día (YYYYMMDD) y un número secuencial de tres dígitos (001 a 999).			0

ATRIBUTO	PISOS
DOMINIO	CÓDIGO
Un piso	1401130301
Dos o tres pisos	1401130302
Cuatro pisos o más	1401130303

ATRIBUTO	MATERIAL
DOMINIO	CÓDIGO
Concreto	1401130401
Block	1401130402
Madera	1401130403
Gypsum	1401130404
Metal	1401130405
Vidrio	1401130406
Piedra	1401130407
Mixto	1401130408
Otro material	1401130409

ATRIBUTO	ESTADO
DOMINIO	CÓDIGO
En buen estado	1401130501
Con signos de deterioro	1401130502
En mal estado	1401130503

TEMA	14	EDIFICACIONES Y CONSTRUCCIONES	GRUPO	1401	Edificios Públicos y Privados
OBJETO	140114	BANCO			Geometría: Polígono 3D
DEFINICIÓN E ILUSTRACIÓN	Edificio destinado al ahorro, crédito y otras transacciones financieras.				
ATRIBUTOS	CÓDIGO	DEFINICIÓN			TIPO DE DOMINIO
CÓDIGO	14011401	Geocódigo representado por una secuencia de números que responden a un orden de ubicación por tema, grupo y que identifican de forma única un objeto espacial.			0
NOMBRE	14011402	Nombre propio con que se conoce el edificio del banco.			0
ADMINISTRACIÓN	14011403	Corresponde al sector u organización encargada de la gestión y mantenimiento de dichas instalaciones o infraestructura.			1
PISOS	14011404	Se refiere al número de niveles con que cuenta la edificación.			1
MATERIAL	14011405	Material con que está construido el edificio.			1
ESTADO	14011405	Condición en que se encuentra la estructura y fachada de la edificación.			1
VERSIÓN	14011406	El versionado de la capa corresponde a la asignación de un código o número único que sirve para indicar el nivel de desarrollo y actualización de toda la capa y sus registros, y está constituido del año, mes y día (YYYYMMDD) y un número secuencial de tres dígitos (001 a 999).			0

ATRIBUTO	ADMINISTRACIÓN
DOMINIO	CÓDIGO
Sector Público	1401140301
Sector Privado	1401140302

ATRIBUTO	PISOS
DOMINIO	CÓDIGO
Un piso	1401140401
Dos o tres pisos	1401140402
Cuatro pisos o más	1401140403

ATRIBUTO	MATERIAL
DOMINIO	CÓDIGO
Concreto	1401140501
Block	1401140502
Madera	1401140503
Gypsum	1401140504
Metal	1401140505
Vidrio	1401140506
Piedra	1401140507
Mixto	1401140508
Otro material	1401140509

ATRIBUTO	ESTADO
DOMINIO	CÓDIGO
En buen estado	1401140501
Con signos de deterioro	1401140502
En mal estado	1401140503

TEMA	14	EDIFICACIONES Y CONSTRUCCIONES	GRUPO	1401	Edificios Públicos y Privados
OBJETO	140115	COMERCIO			Geometría: Polígono 3D
DEFINICIÓN E ILUSTRACIÓN	Edificaciones dedicadas a diferentes tipos de comercio. Establecimiento donde se venden productos varios, para su consumo inmediato dentro del inmueble o para el disfrute a domicilio.				
ATRIBUTOS	CÓDIGO	DEFINICIÓN			TIPO DE DOMINIO
CÓDIGO	14011501	Geocódigo representado por una secuencia de números que responden a un orden de ubicación por tema, grupo y que identifican de forma única un objeto espacial.			0
NOMBRE	14011502	Nombre propio con que se conoce a el edificio comercial.			0
TIPO	14011503	Clasificación según el uso de la edificación comercial.			1
PISOS	14011504	Se refiere al número de niveles con que cuenta la edificación.			1
MATERIAL	14011505	Material con que está construido el edificio.			1
ESTADO	14011506	Condición en que se encuentra la estructura y fachada de la edificación.			1
VERSIÓN	14011507	El versionado de la capa corresponde a la asignación de un código o número único que sirve para indicar el nivel de desarrollo y actualización de toda la capa y sus registros, y está constituido del año, mes y día (YYYYMMDD) y un número secuencial de tres dígitos (001 a 999).			0

ATRIBUTO	TIPO
DOMINIO	CÓDIGO
Supermercado	1401150301
Centro Comercial/Mall	1401150302
Restaurante	1401150303
Soda/Cafetería	1401150304
Almacén	1401150305
Tienda	1401150306
Abastecedor/Pulpería	1401150307
Zapatería	1401150308
Ciclo	1401150309
Joyería y Relojería	1401150310
Librería	1401150311
Ferretería / Depósito de Materiales	1401150312
Mueblería	1401150313
Electrodomésticos	1401150314
Floristería	1401150315
Pasamanería / Bazar	1401150316
Carnicería	1401150317
Pescadería	1401150318
Panadería	1401150319
Licorería	1401150320
Farmacia / Botica	1401150321

Distribuidora de Equipo Médico	1401150322
Óptica	1401150323
Tienda de Equipo de Cómputo	1401150324
Equipo Agropecuario	1401150325
Equipo Industrial	1401150326
Discoteca	1401150327
Cantina / Bar	1401150328
Club Nocturno	1401150329
Agencia Automotriz / Venta de Autos	1401150330
Agencia de Motocicletas	1401150331
Repuestos Automotrices	1401150332
Estación de Combustible	1401150333
Comercio Informal	1401150334
Cerrajería	1401150335
Frutería / Verdulería	1401150336
Heladería	1401150337
Llantera	1401150338
Macrobiótica	1401150339
Puesto de Lotería	1401150340
Acuario	1401150341
Otros tipos de comercio	1401150342

ATRIBUTO	PISOS
DOMINIO	CÓDIGO
Un piso	1401150401
Dos y tres pisos	1401150402
Cuatro pisos o más	1401150403

ATRIBUTO	MATERIAL
DOMINIO	CÓDIGO
Concreto	1401150501
Block	1401150502
Madera	1401150503
Gypsum	1401150504
Metal	1401150505
Vidrio	1401150506
Piedra	1401150507
Mixto	1401150508
Otro material	1401150509

ATRIBUTO	ESTADO
DOMINIO	CÓDIGO
En buen estado	1401150601
Con signos de deterioro	1401150602
En mal estado	1401150603

TEMA	14	EDIFICACIONES Y CONSTRUCCIONES	GRUPO	1401	Edificios Públicos y Privados
OBJETO	140116	SERVICIOS	Geometría: Polígono 3D		
DEFINICIÓN E ILUSTRACIÓN	Edificación que brinda o vende algún tipo de servicio técnico, profesional u otro.				
ATRIBUTOS	CÓDIGO	DEFINICIÓN		TIPO DE DOMINIO	
CÓDIGO	14011601	Geocódigo representado por una secuencia de números que responden a un orden de ubicación por tema, grupo y que identifican de forma única un objeto espacial.		0	
NOMBRE	14011602	Nombre propio con que se conoce la edificación de servicios.		0	
TIPO	14011603	Clasificación según el servicio que se brindan en la edificación.		1	
PISOS	14011604	Se refiere al número de niveles con que cuenta la edificación.		1	
MATERIAL	14011605	Material con que está construido el edificio.		1	
ESTADO	14011606	Condición en que se encuentra la estructura y fachada de la edificación.		1	
VERSIÓN	14011607	El versionado de la capa corresponde a la asignación de un código o número único que sirve para indicar el nivel de desarrollo y actualización de toda la capa y sus registros, y está constituido del año, mes y día (YYYYMMDD) y un número secuencial de tres dígitos (001 a 999).		0	

ATRIBUTO	TIPO
DOMINIO	CÓDIGO
Oficina de Arquitectura	1401160301
Oficina de Ingeniería	1401160302
Taller de Computación	1401160303
Publicidad y Mercadeo	1401160304
Construcción y Diseño	1401160305
Estética y Belleza	1401160306
Peluquería	1401160307
Barbería	1401160308
Veterinaria	1401160309
Mecánica Automotriz	1401160310
Taller de Hojalatería	1401160311
Sastrería	1401160312
Reparadora de Zapatos	1401160313
Colegio Profesional	1401160314
Oficina de Seguros	1401160315
Agencia de Aduanas	1401160316

Agencia de Seguridad	1401160317
Centro de Acondicionamiento Físico	1401160318
Academia de Baile	1401160319
Agencia de Viajes	1401160320
Sala de Masaje	1401160321
Funeraria/Sala de Velación	1401160322
Parqueos o Estacionamientos Públicos	1401160323
Discoteque/Salón de Baile	1401160324
Taller de Ebanistería	1401160325
Guardería	1401160326
Lavandería	1401160327
Taller de Soldadura	1401160328
Taller Electrónico / Electromecánico	1401160329
Taller de Enderezado y Pintura	1401160330
Tapicería	1401160331
Cooperativa	1401160332
Sala de eventos	1401160333
Asociaciones de desarrollo	1401160334
Cámaras de Comercio	1401160335
Casa de pensionado	1401160336
Otros tipos de servicios	1401160337

ATRIBUTO	PISOS
DOMINIO	CÓDIGO
Un piso	1401160401
Dos o tres pisos	1401160402
Cuatro pisos o más	1401160403

ATRIBUTO	MATERIAL
DOMINIO	CÓDIGO
Concreto	1401160501
Block	1401160502
Madera	1401160503
Gypsum	1401160504
Metal	1401160505
Vidrio	1401160506
Piedra	1401160507
Mixto	1401160508
Otro material	1401160509

ATRIBUTO	ESTADO
DOMINIO	CÓDIGO
En buen estado	1401160601
Con signos de deterioro	1401160602
En mal estado	1401160603

TEMA	14	EDIFICACIONES Y CONSTRUCCIONES	GRUPO	1401	Edificios Públicos y Privados
OBJETO	140117	MERCADO PÚBLICO/MUNICIPAL			Geometría: Polígono 3D
DEFINICIÓN E ILUSTRACIÓN	Sitio público destinado permanentemente o en días señalados para vender y comprar bienes diversos, alimentos perecederos, frutas, verduras y legumbres, carnes, entre otras.				
ATRIBUTOS	CÓDIGO	DEFINICIÓN			TIPO DE DOMINIO
CÓDIGO	14011701	Geocódigo representado por una secuencia de números que responden a un orden de ubicación por tema, grupo y que identifican de forma única un objeto espacial.			0
NOMBRE	14011702	Nombre propio con que se conoce el mercado público.			0
ADMINISTRACIÓN	14011703	Corresponde al sector u organización encargada de la gestión y mantenimiento de dichas instalaciones o infraestructura.			1
PISOS	14011704	Se refiere al número de niveles con que cuenta la edificación.			1
MATERIAL	14011705	Material con que está construido el edificio.			1
ESTADO	14011706	Condición en que se encuentra la estructura y fachada de la edificación.			1
VERSIÓN	14011707	El versionado de la capa corresponde a la asignación de un código o número único que sirve para indicar el nivel de desarrollo y actualización de toda la capa y sus registros, y está constituido del año, mes y día (YYYYMMDD) y un número secuencial de tres dígitos (001 a 999).			0

ADMINISTRACIÓN	
ATRIBUTO	CÓDIGO
DOMINIO	
Municipalidad	1401170301
Privado	1401170302
otro	1401170303

PISOS	
ATRIBUTO	CÓDIGO
DOMINIO	
Un piso	1401170401
Dos o tres pisos	1401170402
Cuatro pisos o más	1401170403

ATRIBUTO	MATERIAL
DOMINIO	CÓDIGO
Concreto	1401170501
Block	1401170502
Madera	1401170503
Gypsum	1401170504
Metal	1401170505
Vidrio	1401170506
Piedra	1401170507
Mixto	1401170508
Otro material	1401170509

ATRIBUTO	ESTADO
DOMINIO	CÓDIGO
En buen estado	1401170601
Con signos de deterioro	1401170602
En mal estado	1401170603

TEMA	14	EDIFICACIONES Y CONSTRUCCIONES	GRUPO	1401	Edificios Públicos y Privados
OBJETO	140118	HOTEL / HOSTELERÍA			Geometría: Polígono 3D
DEFINICIÓN E ILUSTRACIÓN	Edificio acondicionado para el alojamiento remunerado. Algunos ofrecen facilidades para la recreación y los negocios.				
ATRIBUTOS	CÓDIGO	DEFINICIÓN			TIPO DE DOMINIO
CÓDIGO	14011801	Geocódigo representado por una secuencia de números que responden a un orden de ubicación por tema, grupo y que identifican de forma única un objeto			0
NOMBRE	14011802	Nombre propio con que se conoce el hotel.			0
CATEGORÍA	14011803	El sistema de categorización considera la planta física del establecimiento, desde el punto de vista del huésped y la gama de servicios que ofrece.			1
TIPO	14011804	Clasificación del tipo de hospedaje según la cantidad de servicios que ofrece, tipo de habitaciones, y el tamaño general de sus instalaciones.			1
HABITACIONES	14011805	Cantidad de habitaciones con que cuenta el edificio del hotel.			0
PISOS	14011806	Se refiere al número de niveles con que cuenta la edificación.			1
MATERIAL	14011807	Material con que está construido el edificio.			1
ESTADO	14011808	Condición en que se encuentra la estructura y fachada de la edificación.			1
VERSIÓN	14011809	El versionado de la capa corresponde a la asignación de un código o número único que sirve para indicar el nivel de desarrollo y actualización de toda la capa y sus registros, y está constituido del año, mes y día (YYYYMMDD) y un número secuencial de tres dígitos (001 a 999).			0

ATRIBUTO	CATEGORÍA
DOMINIO	CÓDIGO
Servicio completo	1401180301
Servicio limitado	1401180302
Servicio mínimo	1401180303

ATRIBUTO	TIPO
DOMINIO	CÓDIGO
Hotel	1401180401
Apartotel	1401180402
Motel	1401180403
Pensión	1401180404
Hostal	1401180405
Hospedaje/albergue	1401180406
Cabinas	1401180407
Otro	1401180408

ATRIBUTO	PISOS
DOMINIO	CÓDIGO
Un piso	1401180601
Dos o tres pisos	1401180602
Cuatro pisos o más	1401180603

ATRIBUTO	MATERIAL
DOMINIO	CÓDIGO
Concreto	1401180701
Block	1401180702
Madera	1401180703
Gypsum	1401180704
Metal	1401180705
Vidrio	1401180706
Piedra	1401180707
Mixto	1401180708
Otro material	1401180709

ATRIBUTO	ESTADO
DOMINIO	CÓDIGO
En buen estado	1401180801
Con signos de deterioro	1401180802
En mal estado	1401180803

TEMA	14	EDIFICACIONES Y CONSTRUCCIONES	GRUPO	1401	Edificios Públicos y Privados
OBJETO	140119	ASILO / HOGAR DE ANCIANOS			Geometría: Polígono 3D
DEFINICIÓN E ILUSTRACIÓN	<p>Establecimiento privado en ocasiones administrado como centro gerontológico o en ocasiones como casa particular con o sin servicios médicos adicionales, en el que viven temporal o permanentemente personas mayores en la mayoría de los casos con determinado grado de dependencia.</p>				
ATRIBUTOS	CÓDIGO	DEFINICIÓN			TIPO DE DOMINIO
CÓDIGO	14011901	Geocódigo representado por una secuencia de números que responden a un orden de ubicación por tema, grupo y que identifican de forma única un objeto espacial.			0
NOMBRE	14011902	Nombre propio con que se conoce el edificio del asilo de ancianos.			0
TIPO	14011903	Categoría de residencia o cuidado temporal o permanente del adulto mayor.			1
PISOS	14011904	Se refiere al número de niveles con que cuenta la edificación.			1
MATERIAL	14011905	Material con que está construido el edificio.			1
ESTADO	14011906	Condición en que se encuentra la estructura y fachada de la edificación.			1
VERSIÓN	14011907	El versionado de la capa corresponde a la asignación de un código o número único que sirve para indicar el nivel de desarrollo y actualización de toda la capa y sus registros, y está constituido del año, mes y día (YYYYMMDD) y un número secuencial de tres dígitos (001 a 999).			0

ATRIBUTO		TIPO	
DOMINIO			CÓDIGO
Hogares de Anciano		1401190301	
Centro diurno		1401190302	
Albergue		1401190303	

ATRIBUTO		PISOS	
DOMINIO			CÓDIGO
Un piso		1401190401	
Dos o tres pisos		1401190402	
Cuatro pisos o más		1401190403	

ATRIBUTO	MATERIAL
DOMINIO	CÓDIGO
Concreto	1401190501
Block	1401190502
Madera	1401190503
Gypsum	1401190504
Metal	1401190505
Vidrio	1401190506
Piedra	1401190507
Mixto	1401190508
Otro material	1401190509

ATRIBUTO	ESTADO
DOMINIO	CÓDIGO
En buen estado	1401190601
Con signos de deterioro	1401190602
En mal estado	1401190603

TEMA	14	EDIFICACIONES Y CONSTRUCCIONES	GRUPO	1401	Edificios Públicos y Privados
OBJETO	140120	ORFANATO			Geometría: Polígono 3D
DEFINICIÓN E ILUSTRACIÓN	Institución encargada del cuidado de menores de edad, huérfanos o abandonados.				
ATRIBUTOS	CÓDIGO	DEFINICIÓN			TIPO DE DOMINIO
CÓDIGO	14012001	Geocódigo representado por una secuencia de números que responden a un orden de ubicación por tema, grupo y que identifican de forma única un objeto espacial.			0
NOMBRE	14012002	Nombre propio con que se conoce el edificio del orfanato.			0
ADMINISTRACIÓN	14012003	Corresponde al sector u organización encargada de la gestión y mantenimiento de			1
PISOS	14012004	Se refiere al número de niveles con que cuenta la edificación.			1
MATERIAL	14012005	Material con que está construido el edificio.			1
ESTADO	14012006	Condición en que se encuentra la estructura y fachada de la edificación.			1
VERSIÓN	14012007	El versionado de la capa corresponde a la asignación de un código o número único que sirve para indicar el nivel de desarrollo y actualización de toda la capa y sus registros, y está constituido del año, mes y día (YYYYMMDD) y un número secuencial de tres dígitos (001 a 999).			0

ATRIBUTO	ADMINISTRACIÓN
DOMINIO	CÓDIGO
Sector Público	1401200301
Sector Privado	1401200302

ATRIBUTO	PISOS
DOMINIO	CÓDIGO
Un piso	1401200401
Dos o tres pisos	1401200402
Cuatro pisos o más	1401200403

ATRIBUTO	MATERIAL
DOMINIO	CÓDIGO
Concreto	1401200501
Block	1401200502
Madera	1401200503
Gypsum	1401200504
Metal	1401200505
Vidrio	1401200506
Piedra	1401200507
Mixto	1401200508
Otro material	1401200509

ATRIBUTO	ESTADO
DOMINIO	CÓDIGO
En buen estado	1401200601
Con signos de deterioro	1401200602
En mal estado	1401200603

TEMA	14	EDIFICACIONES Y CONSTRUCCIONES	GRUPO	1401	Edificios Públicos y Privados
OBJETO	140121	CECUDI - RED NACIONAL DE CUIDO Y DESARROLLO INFANTIL			Geometría: Polígono 3D
DEFINICIÓN E ILUSTRACIÓN	Servicio municipal de cuidado y desarrollo infantil temprano con énfasis educativo, que promueve que en los niños y las niñas el placer por aprender y el pleno desarrollo de sus capacidades y habilidades.				
ATRIBUTOS	CÓDIGO	DEFINICIÓN			TIPO DE DOMINIO
CÓDIGO	14012101	Geocódigo representado por una secuencia de números que responden a un orden de ubicación por tema, grupo y que identifican de forma única un objeto espacial.			0
NOMBRE	14012102	Nombre propio con que se conoce el CECUDI.			0
ADMINISTRACIÓN	14012103	Corresponde al sector u organización encargada de la gestión y mantenimiento de			1
PISOS	14012104	Se refiere al número de niveles con que cuenta la edificación.			1
MATERIAL	14012105	Material con que está construido el edificio.			1
ESTADO	14012106	Condición en que se encuentra la estructura y fachada de la edificación.			1
VERSIÓN	14012107	El versionado de la capa corresponde a la asignación de un código o número único que sirve para indicar el nivel de desarrollo y actualización de toda la capa y sus registros, y está constituido del año, mes y día (YYYYMMDD) y un número secuencial de tres dígitos (001 a 999).			0

ATRIBUTO	ADMINISTRACIÓN
DOMINIO	CÓDIGO
CEN-CINAI	1401210301
Municipal	1401210302
Sector Privado	1401210303
Mixto	1401210304

ATRIBUTO	PISOS
DOMINIO	CÓDIGO
Un piso	1401210401
Dos o tres pisos	1401210402
Cuatro pisos o más	1401210403

ATRIBUTO	MATERIAL
DOMINIO	CÓDIGO
Concreto	1401210501
Block	1401210502
Madera	1401210503
Gypsum	1401210504
Metal	1401210505
Vidrio	1401210506
Piedra	1401210507
Mixto	1401210508
Otro material	1401210509

ATRIBUTO	ESTADO
DOMINIO	CÓDIGO
En buen estado	1401210601
Con signos de deterioro	1401210602
En mal estado	1401210603

TEMA	14	EDIFICACIONES Y CONSTRUCCIONES	GRUPO	1401	Edificios Públicos y Privados
OBJETO	140122	CÁRCEL	Geometría: Polígono 3D		
DEFINICIÓN E ILUSTRACIÓN	Instalaciones correccionales destinadas a privados de libertad.				
ATRIBUTOS	CÓDIGO	DEFINICIÓN		TIPO DE DOMINIO	
CÓDIGO	14012201	Geocódigo representado por una secuencia de números que responden a un orden de ubicación por tema, grupo y que identifican de forma única un objeto espacial.		0	
NOMBRE	14012202	Nombre propio con que se conoce el edificio de la cárcel.		0	
TIPO	14012203	Clasificación según el género y grupo de edad que alberga.		1	
PISOS	14012204	Se refiere al número de niveles con que cuenta la edificación.		1	
MATERIAL	14012205	Material con que está construido el edificio.		1	
ESTADO	14012206	Condición en que se encuentra la estructura y fachada de la edificación.		1	
VERSIÓN	14012207	El versionado de la capa corresponde a la asignación de un código o número único que sirve para indicar el nivel de desarrollo y actualización de toda la capa y sus registros, y está constituido del año, mes y día (YYYYMMDD) y un número secuencial de tres dígitos (001 a 999).		0	

ATRIBUTO	TIPO
DOMINIO	CÓDIGO
Hombres mayores de 18 años	1401220301
Mujeres mayores de 18 años	1401220302
Menores de edad o población juvenil	1401220303
Adultos mayores de más de 60 años	1401220304

ATRIBUTO	PISOS
DOMINIO	CÓDIGO
Un piso	1401220401
Dos o tres pisos	1401220402
Cuatro pisos o más	1401220403

ATRIBUTO	MATERIAL
DOMINIO	CÓDIGO
Concreto	1401220501
Block	1401220502
Madera	1401220503
Gypsum	1401220504
Metal	1401220505
Vidrio	1401220506
Piedra	1401220507
Mixto	1401220508
Otro material	1401220509

ATRIBUTO	ESTADO
DOMINIO	CÓDIGO
En buen estado	1401220601
Con signos de deterioro	1401220602
En mal estado	1401220603

TEMA	14	EDIFICACIONES Y CONSTRUCCIONES	GRUPO	1401	Edificios Públicos y Privados
OBJETO	140123	CASA DE GUARDA RECURSOS			Geometría: Polígono 3D
DEFINICIÓN E ILUSTRACIÓN	Edificación que sirve de albergue a los guarda recursos de áreas protegidas naturales y para proteger de la intemperie equipo y materiales.				
ATRIBUTOS	CÓDIGO	DEFINICIÓN			TIPO DE DOMINIO
CÓDIGO	14012301	Geocódigo representado por una secuencia de números que responden a un orden de ubicación por tema, grupo y que identifican de forma única un objeto espacial.			0
PISOS	14012302	Se refiere al número de niveles con que cuenta la edificación.			1
MATERIAL	14012303	Material con que está construido el edificio.			1
ESTADO	14012304	Condición en que se encuentra la estructura y fachada de la edificación.			1
VERSIÓN	14012305	El versionado de la capa corresponde a la asignación de un código o número único que sirve para indicar el nivel de desarrollo y actualización de toda la capa y sus registros, y está constituido del año, mes y día (YYYYMMDD) y un número secuencial de tres dígitos (001 a 999).			0

ATRIBUTO		PISOS	
DOMINIO		CÓDIGO	
Un piso		1401230201	
Dos o tres pisos		1401230202	
Cuatro pisos o más		1401230203	

ATRIBUTO		MATERIAL	
DOMINIO		CÓDIGO	
Concreto		1401230301	
Block		1401230302	
Madera		1401230303	
Gypsum		1401230304	
Metal		1401230305	
Vidrio		1401230306	
Piedra		1401230307	
Mixto		1401230308	
Otro material		1401230309	

ATRIBUTO		ESTADO	
DOMINIO		CÓDIGO	
En buen estado		1401230401	
Con signos de deterioro		1401230402	
En mal estado		1401230403	

TEMA	14	EDIFICACIONES Y CONSTRUCCIONES	GRUPO	1402	Educación e Investigación
OBJETO	140201	CENTRO EDUCATIVO			Geometría: Polígono 3D
DEFINICIÓN E ILUSTRACIÓN	Instalaciones públicas o privadas dedicadas a la enseñanza en general (preparatoria, primaria, secundaria, entre otras).				
ATRIBUTOS	CÓDIGO	DEFINICIÓN			TIPO DE DOMINIO
CÓDIGO	14020101	Geocódigo representado por una secuencia de números que responden a un orden de ubicación por tema, grupo y que identifican de forma única un objeto espacial.			0
NOMBRE	14020102	Nombre propio con que se conoce a cada centro educativo.			0
TIPO	14020103	Clasificación de la estructura según su uso.			1
ADMINISTRACIÓN	14020104	Corresponde al tipo de sector o entidad encargado de la gestión y mantenimiento de dichas instalaciones o infraestructura.			1
PISOS	14020105	Se refiere al número de niveles con que cuenta la edificación.			1
MATERIAL	14020106	Material con que está construido el edificio.			1
ESTADO	14020107	Condición en que se encuentra la estructura y fachada de la edificación.			1
VERSIÓN	14020108	El versionado de la capa corresponde a la asignación de un código o número único que sirve para indicar el nivel de desarrollo y actualización de toda la capa y sus registros, y está constituido del año, mes y día (YYYYMMDD) y un número secuencial de tres dígitos (001 a 999).			0

ATRIBUTO	TIPO
DOMINIO	CÓDIGO
Escuela	1402010301
Colegio o Liceo	1402010302
Colegio Técnico Profesional	1402010303
Academia / Instituto Profesional	1402010304
Kínder	1402010305
Jardín de Niños	1402010306
otro	1402010307

ATRIBUTO	ADMINISTRACIÓN
DOMINIO	CÓDIGO
Sector Público	1402010401
Sector Privado	1402010402

ATRIBUTO	PISOS
DOMINIO	CÓDIGO
Un piso	1402010501
Dos o tres pisos	1402010502
Cuatro pisos o más	1402010503

ATRIBUTO	MATERIAL
DOMINIO	CÓDIGO
Concreto	1402010601
Block	1402010602
Madera	1402010603
Gypsum	1402010604
Metal	1402010605
Vidrio	1402010606
Piedra	1402010607
Mixto	1402010608
Otro material	1402010609

ATRIBUTO	ESTADO
DOMINIO	CÓDIGO
En buen estado	1402010701
Con signos de deterioro	1402010702
En mal estado	1402010703

TEMA	14	EDIFICACIONES Y CONSTRUCCIONES	GRUPO	1402	Educación e Investigación
OBJETO	140202	UNIVERSIDADES / INSTITUCIONES DE EDUCACIÓN SUPERIOR			Geometría: Polígono 3D
DEFINICIÓN E ILUSTRACIÓN	Edificio o instalaciones públicas o privadas dedicadas a la enseñanza superior profesional.				
ATRIBUTOS	CÓDIGO	DEFINICIÓN			TIPO DE DOMINIO
CÓDIGO	14020201	Geocódigo representado por una secuencia de números que responden a un orden de ubicación por tema, grupo y que identifican de forma única un objeto espacial.			0
NOMBRE	14020202	Nombre propio con que se conoce a la universidad y el colegio universitario.			0
TIPO	14020203	Clasificación de la estructura según su uso.			1
ADMINISTRACIÓN	14020204	Corresponde al tipo de sector encargado de la gestión y mantenimiento de dichas			1
PISOS	14020205	Se refiere al número de niveles con que cuenta la edificación.			1
MATERIAL	14020206	Material con que está construido el edificio.			1
ESTADO	14020207	Condición en que se encuentra la estructura y fachada de la edificación.			1
VERSIÓN	14020208	El versionado de la capa corresponde a la asignación de un código o número único que sirve para indicar el nivel de desarrollo y actualización de toda la capa y sus registros, y está constituido del año, mes y día (YYYYMMDD) y un número secuencial de tres dígitos (001 a 999).			0

ATRIBUTO	TIPO
DOMINIO	CÓDIGO
Universidad	1402020301
Instituto Técnico Científico	1402020302
Colegio Universitario	1402020303
Academia Profesional	1402020304
Otros	1402020305

ATRIBUTO	ADMINISTRACIÓN
DOMINIO	CÓDIGO
Sector Público	1402020401
Sector Privado	1402010402

PISOS	
ATRIBUTO	CÓDIGO
DOMINIO	
Un piso	1402020501
Dos o tres pisos	1402020502
Cuatro pisos o más	1402020503

MATERIAL	
ATRIBUTO	CÓDIGO
DOMINIO	
Concreto	1402020601
Block	1402020602
Madera	1402020603
Gypsum	1402020604
Metal	1402020605
Vidrio	1402020606
Piedra	1402020607
Mixto	1402020608
Otro material	1402020609

ESTADO	
ATRIBUTO	CÓDIGO
DOMINIO	
En buen estado	1402020701
Con signos de deterioro	1402020702
En mal estado	1402020703

TEMA	14	EDIFICACIONES Y CONSTRUCCIONES	GRUPO	1402	Educación e Investigación
OBJETO	140203	ESTACIÓN EXPERIMENTAL			Geometría: Polígono 2D
DEFINICIÓN E ILUSTRACIÓN	Unidad Académica de algunas universidades, dedicada a la docencia, investigación y acción social.				
ATRIBUTOS	CÓDIGO	DEFINICIÓN			TIPO DE DOMINIO
CÓDIGO	14020301	Geocódigo representado por una secuencia de números que responden a un orden de ubicación por tema, grupo y que identifican de forma única un objeto espacial.			0
NOMBRE	14020302	Nombre propio con que se conoce la estación experimental.			0
ADMINISTRACIÓN	14020303	Corresponde al sector u organización encargada de la gestión y mantenimiento de dichas instalaciones o infraestructura.			1
PISOS	14020304	Se refiere al número de niveles con que cuenta la edificación.			1
MATERIAL	14020305	Material con que está construido el edificio.			1
ESTADO	14020306	Condición en que se encuentra la estructura y fachada de la edificación.			1
VERSIÓN	14020307	El versionado de la capa corresponde a la asignación de un código o número único que sirve para indicar el nivel de desarrollo y actualización de toda la capa y sus registros, y está constituido del año, mes y día (YYYYMMDD) y un número secuencial de tres dígitos (001 a 999).			0

ATRIBUTO	ADMINISTRACIÓN
DOMINIO	CÓDIGO
Sector Público	1402030301
Sector Privado	1402030302

ATRIBUTO	PISOS
DOMINIO	CÓDIGO
Un piso	1402030401
Dos o tres pisos	1402030402
Cuatro pisos o más	1402030403

ATRIBUTO	MATERIAL
DOMINIO	CÓDIGO
Concreto	1402030501
Block	1402030502
Madera	1402030503
Gypsum	1402030504
Metal	1402030505
Vidrio	1402030506
Piedra	1402030507
Mixto	1402030508
Otro material	1402030509

ATRIBUTO	ESTADO
DOMINIO	CÓDIGO
En buen estado	1402030601
Con signos de deterioro	1402030602
En mal estado	1402030603

TEMA	14	EDIFICACIONES Y CONSTRUCCIONES	GRUPO	1403	Procesamiento Industrial
OBJETO	140301	INDUSTRIA			Geometría: Polígono 3D
DEFINICIÓN E ILUSTRACIÓN	Edificio o instalaciones donde se transforma materia prima en bienes o productos de consumo.				
ATRIBUTOS	CÓDIGO	DEFINICIÓN			TIPO DE DOMINIO
CÓDIGO	14030101	Geocódigo representado por una secuencia de números que responden a un orden de ubicación por tema, grupo y que identifican de forma única un objeto espacial.			0
NOMBRE	14030102	Nombre propio con que se conoce a el edificio industrial.			0
PISOS	14030103	Se refiere al número de niveles con que cuenta la edificación.			1
MATERIAL	14030104	Material con que está construido el edificio.			1
ESTADO	14030105	Condición en que se encuentra la estructura y fachada de la edificación.			1
VERSIÓN	14030106	El versionado de la capa corresponde a la asignación de un código o número único que sirve para indicar el nivel de desarrollo y actualización de toda la capa y sus registros, y está constituido del año, mes y día (YYYYMMDD) y un número secuencial de tres dígitos (001 a 999).			0

PISOS	
ATRIBUTO	CÓDIGO
DOMINIO	
Un piso	1403010301
Dos o tres pisos	1403010302
Cuatro pisos o más	1403010303

MATERIAL	
ATRIBUTO	CÓDIGO
DOMINIO	
Concreto	1403010401
Block	1403010402
Madera	1403010403
Gypsum	1403010404
Metal	1403010405
Vidrio	1403010406
Piedra	1403010407
Mixto	1403010408
Otro material	1403010409

ESTADO	
ATRIBUTO	CÓDIGO
DOMINIO	
En buen estado	1403010501
Con signos de deterioro	1403010502
En mal estado	1403010503

TEMA	14	EDIFICACIONES Y CONSTRUCCIONES	GRUPO	1403	Procesamiento Industrial
OBJETO	140302	PLANTAS PROCESADORAS O EMPACADORAS			Geometría: Polígono 3D
DEFINICIÓN E ILUSTRACIÓN	Instalaciones dedicadas a procesar o empacar productos como arroz y otros granos básicos, frutales, legumbres, hortalizas y otros productos vegetales y de origen animal.				
ATRIBUTOS	CÓDIGO	DEFINICIÓN			TIPO DE DOMINIO
CÓDIGO	14030201	Geocódigo representado por una secuencia de números que responden a un orden de ubicación por tema, grupo y que identifican de forma única un objeto espacial.			0
NOMBRE	14030202	Nombre propio con que se conoce la planta procesadora.			0
PRODUCTO	14030203	Se refiere a los diferentes tipos de cultivos o productos que reciben algún tipo de procesamiento y muchas veces son empacados.			1
ADMINISTRACIÓN	14030204	Corresponde al tipo de sector o entidad encargado de la gestión y mantenimiento de dichas instalaciones o infraestructura.			1
PISOS	14030205	Se refiere al número de niveles con que cuenta la edificación.			1
MATERIAL	14030206	Material con que está construido el edificio.			1
ESTADO	14030207	Condición en que se encuentra la estructura y fachada de la edificación.			1
VERSIÓN	14030208	El versionado de la capa corresponde a la asignación de un código o número único que sirve para indicar el nivel de desarrollo y actualización de toda la capa y sus registros, y está constituido del año, mes y día (YYYYMMDD) y un número secuencial de tres dígitos (001 a 999).			0

ATRIBUTO	PRODUCTO
DOMINIO	CÓDIGO
Arroz	1403020301
Frijol	1403020302
Banano	1403020303
Tubérculos	1403020304
Piña	1403020305
Hortalizas	1403020306
Plantas ornamentales	1403020307
Carne	1403020308
Frutas	1403020309
Otros	1403020310

ATRIBUTO	ADMINISTRACIÓN
DOMINIO	CÓDIGO
Sector Público	1403020401
Sector Privado	1403020402

ATRIBUTO	PISOS
DOMINIO	CÓDIGO
Un piso	1403020501
Dos o tres pisos	1403020502
Cuatro pisos o más	1403020503

ATRIBUTO	MATERIAL
DOMINIO	CÓDIGO
Concreto	1403020601
Block	1403020602
Madera	1403020603
Gypsum	1403020604
Metal	1403020605
Vidrio	1403020606
Piedra	1403020607
Mixto	1403020608
Otro material	1403020609

ATRIBUTO	ESTADO
DOMINIO	CÓDIGO
En buen estado	1403020701
Con signos de deterioro	1403020702
En mal estado	1403020703

TEMA	14	EDIFICACIONES Y CONSTRUCCIONES	GRUPO	1403	Procesamiento Industrial
OBJETO	140303	TANQUE AGROINDUSTRIAL			Geometría: Polígono 2D
DEFINICIÓN E ILUSTRACIÓN	Estructura o pileta con agua que sirve para el lavado u otros procesos industriales de distintos productos agrícolas.				
ATRIBUTOS	CÓDIGO	DEFINICIÓN			TIPO DE DOMINIO
CÓDIGO	14030301	Geocódigo representado por una secuencia de números que responden a un orden de ubicación por tema, grupo y que identifican de forma única un objeto espacial.			0
FUNCIÓN	14030302	Tipo de proceso que se lleva a cabo en dicho tanque o pileta.			1
VERSIÓN	14030303	El versionado de la capa corresponde a la asignación de un código o número único que sirve para indicar el nivel de desarrollo y actualización de toda la capa y sus registros, y está constituido del año, mes y día (YYYYMMDD) y un número secuencial de tres dígitos (001 a 999).			0

ATRIBUTO	FUNCIÓN
DOMINIO	CÓDIGO
Lavado del producto	1403030201
Fermentación	1403030202
Otro	1403030203

TEMA	14	EDIFICACIONES Y CONSTRUCCIONES	GRUPO	1404	Deporte y Recreación
OBJETO	140401	ESTADIO			Geometría: Polígono 3D
DEFINICIÓN E ILUSTRACIÓN	Un estadio es una construcción cerrada, con graderías para los espectadores, destinado a competencias deportivas.				
ATRIBUTOS	CÓDIGO	DEFINICIÓN			TIPO DE DOMINIO
CÓDIGO	14040101	Geocódigo representado por una secuencia de números que responden a un orden de ubicación por tema, grupo y que identifican de forma única un objeto espacial.			0
NOMBRE	14040102	Nombre propio con que se conoce el edificio del estadio.			0
CAPACIDAD	14040103	Cantidad de público que puede albergar en las graderías en forma sentada.			0
ADMINISTRACIÓN	14040104	Corresponde al sector u organización encargada de la gestión y mantenimiento de dichas instalaciones o infraestructura.			1
MATERIAL	14040105	Material con que está construido el edificio.			1
ESTADO	14040106	Condición en que se encuentra la estructura y fachada de la edificación.			1
VERSIÓN	14040107	El versionado de la capa corresponde a la asignación de un código o número único que sirve para indicar el nivel de desarrollo y actualización de toda la capa y sus registros, y está constituido del año, mes y día (YYYYMMDD) y un número secuencial de tres dígitos (001 a 999).			0

ATRIBUTO		ADMINISTRACIÓN	
DOMINIO		CÓDIGO	
ICODER		1404010401	
Municipalidades		1404010402	
Privado		1404010403	

ATRIBUTO		MATERIAL	
DOMINIO		CÓDIGO	
Concreto		1404010501	
Block		1404010502	
Madera		1404010503	
Gypsum		1404010504	
Metal		1404010505	
Vidrio		1404010506	
Piedra		1404010507	
Mixto		1404010508	
Otro material		1404010509	

ATRIBUTO		ESTADO	
DOMINIO		CÓDIGO	
En buen estado		1404010601	
Con signos de deterioro		1404010602	
En mal estado		1404010603	

TEMA	14	EDIFICACIONES Y CONSTRUCCIONES	GRUPO	1404	Deporte y Recreación
OBJETO	140402	PLAZA / CANCHA			Geometría: Polígono 2D
DEFINICIÓN E ILUSTRACIÓN	Una plaza o una cancha es un espacio público urbano o rural, amplio y descubierto, en el cual se suelen realizar eventos deportivos.				
ATRIBUTOS	CÓDIGO	DEFINICIÓN			TIPO DE DOMINIO
CÓDIGO	14040201	Geocódigo representado por una secuencia de números que responden a un orden de ubicación por tema, grupo y que identifican de forma única un objeto espacial.			0
NOMBRE	14040202	Nombre propio con que se conoce la plaza.			0
USO	14040203	Actividad deportiva que se práctica en dicho espacio físico.			1
ADMINISTRACIÓN	14040204	Corresponde al sector u organización encargada de la gestión y mantenimiento de dichas instalaciones o infraestructura.			1
MATERIAL	14040205	Material o recurso con el que esta construida la plaza o cancha.			1
VERSIÓN	14040206	El versionado de la capa corresponde a la asignación de un código o número único que sirve para indicar el nivel de desarrollo y actualizacion de toda la capa y sus registros, y está constituido del año, mes y día (YYYYMMDD) y un número secuencial de tres dígitos (001 a 999).			0

ATRIBUTO		USO	
DOMINIO			CÓDIGO
Futbol		1404020301	
Baloncesto		1404020302	
Voleibol		1404020303	
Balonmano		1404020304	
Futbol sala		1404020305	
Tenis		1404020306	
Mixto		1404020307	
Otros		1404020308	

ATRIBUTO		ADMINISTRACIÓN	
DOMINIO			CÓDIGO
ICODER		1404020401	
Municipalidades		1404020402	
Privado		1404020403	

ATRIBUTO		MATERIAL	
DOMINIO			CÓDIGO
Césped natural		1404020501	
Césped artificial		1404020502	
Concreto		1404020503	
Madera		1404020504	
otro material		1404020505	

TEMA	14	EDIFICACIONES Y CONSTRUCCIONES	GRUPO	1404	Deporte y Recreación
OBJETO	140403	GIMNASIO / ESPACIOS DEPORTIVOS BAJO TECHO			Geometría: Polígono 3D
DEFINICIÓN E ILUSTRACIÓN	<p>Construcción cerrada con graderías para los espectadores y un espacio central destinado a la practica y competencia de diversos deportes.</p>				
ATRIBUTOS	CÓDIGO	DEFINICIÓN			TIPO DE DOMINIO
CÓDIGO	14040301	Geocódigo representado por una secuencia de números que responden a un orden de ubicación por tema, grupo y que identifican de forma única un objeto espacial.			0
NOMBRE	14040302	Nombre propio con que se conoce el edificio del gimnasio.			0
CAPACIDAD	14040303	Cantidad de público que puede albergar en las graderías en forma sentada.			0
ADMINISTRACIÓN	14040304	Corresponde al sector u organización encargada de la gestión y mantenimiento de dichas instalaciones o infraestructura.			1
MATERIAL	14040305	Material con que está construido el edificio.			1
ESTADO	14040306	Condición en que se encuentra la estructura y fachada de la edificación.			1
VERSIÓN	14040307	El versionado de la capa corresponde a la asignación de un código o número único que sirve para indicar el nivel de desarrollo y actualización de toda la capa y sus registros, y está constituido del año, mes y día (YYYYMMDD) y un número secuencial de tres dígitos (001 a 999).			0

ATRIBUTO	ADMINISTRACIÓN
DOMINIO	CÓDIGO
ICODER	1404030401
Municipalidades	1404030402
Privado	1404030403

ATRIBUTO	MATERIAL
DOMINIO	CÓDIGO
Concreto	1404030501
Block	1404030502
Madera	1404030503
Gypsum	1404030504
Metal	1404030505
Vidrio	1404030506
Piedra	1404030507
Mixto	1404030508
Otro material	1404030509

ATRIBUTO	ESTADO
DOMINIO	CÓDIGO
En buen estado	1404030601
Con signos de deterioro	1404030602
En mal estado	1404030603


TEMA	14	EDIFICACIONES Y CONSTRUCCIONES	GRUPO	1404	Deporte y Recreación
OBJETO	140404	REDONDEL / PLAZA DE TOROS			Geometría: Polígono 3D
DEFINICIÓN E ILUSTRACIÓN	Construcción con condiciones específicas que sirve para los espectáculos taurinos.				
ATRIBUTOS	CÓDIGO	DEFINICIÓN			TIPO DE DOMINIO
CÓDIGO	14040401	Geocódigo representado por una secuencia de números que responden a un orden de ubicación por tema, grupo y que identifican de forma única un objeto espacial.			0
NOMBRE	14040402	Nombre propio con que se conoce el redondel o plaza de toros.			0
ADMINISTRACIÓN	14040403	Corresponde al sector u organización encargada de la gestión y mantenimiento de dichas instalaciones o infraestructura.			1
MATERIAL	14040404	Material con que está construido el edificio.			1
ESTADO	14040405	Condición en que se encuentra la estructura y fachada de la edificación.			1
VERSIÓN	14040406	El versionado de la capa corresponde a la asignación de un código o número único que sirve para indicar el nivel de desarrollo y actualización de toda la capa y sus registros, y está constituido del año, mes y día (YYYYMMDD) y un número secuencial de tres dígitos (001 a 999).			0


ATRIBUTO ADMINISTRACIÓN	
DOMINIO	CÓDIGO
Municipalidad	1404040301
Empresa Privada	1404040302
Otro	1404040303

ATRIBUTO MATERIAL	
DOMINIO	CÓDIGO
Concreto	1404040401
Block	1404040402
Madera	1404040403
Metal	1404040404
Mixto	1404040405
Otro material	1404040406

ATRIBUTO ESTADO	
DOMINIO	CÓDIGO
En buen estado	1404040501
Con signos de deterioro	1404040502
En mal estado	1404040503

TEMA	14	EDIFICACIONES Y CONSTRUCCIONES	GRUPO	1404	Deporte y Recreación
OBJETO	140405	MIRADOR			Geometría: Polígono 2D
DEFINICIÓN E ILUSTRACIÓN	<p>Construcción con condiciones específicas que sirve para la observación de la panorámica general de un espacio geográfico con riqueza escénica.</p>				
ATRIBUTOS	CÓDIGO	DEFINICIÓN			TIPO DE DOMINIO
CÓDIGO	14040501	Geocódigo representado por una secuencia de números que responden a un orden de ubicación por tema, grupo y que identifican de forma única un objeto espacial.			0
NOMBRE	14040502	Nombre propio con que se conoce el mirador.			0
VERSIÓN	14040503	El versionado de la capa corresponde a la asignación de un código o número único que sirve para indicar el nivel de desarrollo y actualización de toda la capa y sus registros, y está constituido del año, mes y día (YYYYMMDD) y un número secuencial de tres dígitos (001 a 999).			0

TEMA	14	EDIFICACIONES Y CONSTRUCCIONES	GRUPO	1404	Deporte y Recreación
OBJETO	140406	PARQUE MUNICIPAL			Geometría: Polígono 2D
DEFINICIÓN E ILUSTRACIÓN	Terreno situado en el interior de una población que se destina a prados, jardines y arbolado sirviendo como lugar de esparcimiento y recreación de los ciudadanos.				
ATRIBUTOS	CÓDIGO	DEFINICIÓN			TIPO DE DOMINIO
CÓDIGO	14040601	Geocódigo representado por una secuencia de números que responden a un orden de ubicación por tema, grupo y que identifican de forma única un objeto espacial.			0
NOMBRE	14040602	Nombre propio con que se conoce el parque municipal.			0
VERSIÓN	14040603	El versionado de la capa corresponde a la asignación de un código o número único que sirve para indicar el nivel de desarrollo y actualización de toda la capa y sus registros, y está constituido del año, mes y día (YYYYMMDD) y un número secuencial de tres dígitos (001 a 999).			0

TEMA	14	EDIFICACIONES Y CONSTRUCCIONES	GRUPO	1404	Deporte y Recreación
OBJETO	140407	ZONA VERDE URBANA			Geometría: Polígono 2D
DEFINICIÓN E ILUSTRACIÓN	Espacio destinado a prados, jardines y arbolado y que se encuentra ubicado dentro de parques municipales, al lado de edificios, junto a carreteras, o en otros espacios de esparcimiento como parques zoológicos o parques recreativos.				
ATRIBUTOS	CÓDIGO	DEFINICIÓN			TIPO DE DOMINIO
CÓDIGO	14040701	Geocódigo representado por una secuencia de números que responden a un orden de ubicación por tema, grupo y que identifican de forma única un objeto espacial.			0
USO	14040702	Destino o uso que se le da a este espacio, ya sea como jardín, área de juegos, área arbolada u otro.			1
VERSIÓN	14040703	El versionado de la capa corresponde a la asignación de un código o número único que sirve para indicar el nivel de desarrollo y actualización de toda la capa y sus registros, y está constituido del año, mes y día (YYYYMMDD) y un número secuencial de tres dígitos (001 a 999).			0

ATRIBUTO	USO
DOMINIO	CÓDIGO
Jardín	1404070201
Espacio Arbolado	1404070202
Área de juegos	1404070203
Otros	1404070204

TEMA	14	EDIFICACIONES Y CONSTRUCCIONES	GRUPO	1404	Deporte y Recreación
OBJETO	140408	TEATRO			Geometría: Polígono 3D
DEFINICIÓN E ILUSTRACIÓN	Edificación que se utiliza para la presentación de espectáculos culturales como: dramaturgia, danza, música, entre otros.				
ATRIBUTOS	CÓDIGO	DEFINICIÓN			TIPO DE DOMINIO
CÓDIGO	14040801	Geocódigo representado por una secuencia de números que responden a un orden de ubicación por tema, grupo y que identifican de forma única un objeto espacial.			0
NOMBRE	14040802	Nombre propio con que se conoce el edificio del teatro.			0
CAPACIDAD	14040803	Cantidad de público que puede albergar el teatro.			0
ADMINISTRACIÓN	14040804	Corresponde al sector u organización encargada de la gestión y mantenimiento de dichas instalaciones o infraestructura.			1
MATERIAL	14040805	Material con que está construido el edificio.			1
ESTADO	14040806	Condición en que se encuentra la estructura y fachada de la edificación.			1
VERSIÓN	14040807	El versionado de la capa corresponde a la asignación de un código o número único que sirve para indicar el nivel de desarrollo y actualización de toda la capa y sus registros, y está constituido del año, mes y día (YYYYMMDD) y un número secuencial de tres dígitos (001 a 999).			0

ATRIBUTO		ADMINISTRACIÓN	
DOMINIO		CÓDIGO	
Sector Público: Ministerio de Cultura y Juventud		1404080401	
Municipalidad		1404080402	
Privado		1404080403	

ATRIBUTO		MATERIAL	
DOMINIO		CÓDIGO	
Concreto		1404080501	
Block		1404080502	
Madera		1404080503	
Gypsum		1404080504	
Metal		1404080505	
Vidrio		1404080506	
Piedra		1404080507	
Mixto		1404080508	
Otro material		1404080509	

ATRIBUTO		ESTADO	
DOMINIO		CÓDIGO	
En buen estado		1404080601	
Con signos de deterioro		1404080602	
En mal estado		1404080603	

TEMA	14	EDIFICACIONES Y CONSTRUCCIONES	GRUPO	1404	Deporte y Recreación
OBJETO	140409	ANFITEATRO			Geometría: Polígono 3D
DEFINICIÓN E ILUSTRACIÓN	Edificación generalmente al aire libre que se utiliza para la presentación de espectáculos culturales como dramaturgia, danza, música, entre otros.				
ATRIBUTOS	CÓDIGO	DEFINICIÓN			TIPO DE DOMINIO
CÓDIGO	14040901	Geocódigo representado por una secuencia de números que responden a un orden de ubicación por tema, grupo y que identifican de forma única un objeto espacial.			0
NOMBRE	14040902	Nombre propio con que se conoce el anfiteatro.			0
CAPACIDAD	14040903	Cantidad de público que puede albergar el anfiteatro.			0
ADMINISTRACIÓN	14040904	Corresponde al sector u organización encargada de la gestión y mantenimiento de dichas instalaciones o infraestructura.			1
MATERIAL	14040905	Material con que está construido el edificio.			1
ESTADO	14040906	Condición en que se encuentra la estructura y fachada de la edificación.			1
VERSIÓN	14040907	El versionado de la capa corresponde a la asignación de un código o número único que sirve para indicar el nivel de desarrollo y actualización de toda la capa y sus registros, y está constituido del año, mes y día (YYYYMMDD) y un número secuencial de tres dígitos (001 a 999).			0

ATRIBUTO	ADMINISTRACIÓN
DOMINIO	CÓDIGO
Sector Público	1404090401
Sector Privado	1404090402

ATRIBUTO	MATERIAL
DOMINIO	CÓDIGO
Concreto	1404090501
Block	1404090502
Madera	1404090503
Metal	1404090504
Piedra	1404090505
Mixto	1404090506
Otro material	1404090507

ATRIBUTO	ESTADO
DOMINIO	CÓDIGO
En buen estado	1404090601
Con signos de deterioro	1404090602
En mal estado	1404090603

TEMA	14	EDIFICACIONES Y CONSTRUCCIONES	GRUPO	1404	Deporte y Recreación
OBJETO	140410	SALA DE CINE			Geometría: Polígono 3D
DEFINICIÓN E ILUSTRACIÓN	Edificio dedicado a la proyección de películas.				
ATRIBUTOS	CÓDIGO	DEFINICIÓN			TIPO DE DOMINIO
CÓDIGO	14041001	Geocódigo representado por una secuencia de números que responden a un orden de ubicación por tema, grupo y que identifican de forma única un objeto espacial.			0
NOMBRE	14041002	Nombre propio con que se conoce el anfiteatro.			0
CAPACIDAD	14041003	Cantidad de público que puede albergar el anfiteatro.			0
MATERIAL	14041004	Material con que está construido el edificio.			1
ESTADO	14041005	Condición en que se encuentra la estructura y fachada de la edificación.			1
VERSIÓN	14041006	El versionado de la capa corresponde a la asignación de un código o número único que sirve para indicar el nivel de desarrollo y actualización de toda la capa y sus registros, y está constituido del año, mes y día (YYYYMMDD) y un número secuencial de tres dígitos (001 a 999).			0

ATRIBUTO	MATERIAL
DOMINIO	CÓDIGO
Concreto	1404100401
Block	1404100402
Madera	1404100403
Gypsum	1404100404
Metal	1404100405
Vidrio	1404100406
Piedra	1404100407
Mixto	1404100408
Otro material	1404100409

ATRIBUTO	ESTADO
DOMINIO	CÓDIGO
En buen estado	1404100501
Con signos de deterioro	1404100502
En mal estado	1404100503

TEMA	14	EDIFICACIONES Y CONSTRUCCIONES	GRUPO	1404	Deporte y Recreación
OBJETO	140411	INSTALACIONES O ESPACIOS RECREATIVOS			Geometría: Polígono 2D
DEFINICIÓN E ILUSTRACIÓN	<p>Instalaciones dedicadas a la diversión o al entretenimiento, incluyendo un conjunto de atracciones, espacios para el ocio, entre las más tradicionales están las actividades al aire libre.</p>				
ATRIBUTOS	CÓDIGO	DEFINICIÓN			TIPO DE DOMINIO
CÓDIGO	14041101	Geocódigo representado por una secuencia de números que responden a un orden de ubicación por tema, grupo y que identifican de forma única un objeto espacial.			0
NOMBRE	14041102	Nombre propio con que se conoce el centro recreativo.			0
ADMINISTRACIÓN	14041103	Corresponde al sector u organización encargada de la gestión y mantenimiento de dichas instalaciones o infraestructura.			1
VERSIÓN	14041104	El versionado de la capa corresponde a la asignación de un código o número único que sirve para indicar el nivel de desarrollo y actualización de toda la capa y sus registros, y está constituido del año, mes y día (YYYYMMDD) y un número secuencial de tres dígitos (001 a 999).			0
ATRIBUTO	ADMINISTRACIÓN				
DOMINIO	CÓDIGO				
Sector Público	1404110301				
Sector Privado	1404110302				

TEMA	14	EDIFICACIONES Y CONSTRUCCIONES	GRUPO	1404	Deporte y Recreación
OBJETO	140412	CENTRO DEPORTIVO			Geometría: Polígono 2D
DEFINICIÓN E ILUSTRACIÓN	Instalaciones dedicadas a usos deportivos y para lo cual posee diversos equipos e instalaciones destinados a la práctica de los mismos.				
ATRIBUTOS	CÓDIGO	DEFINICIÓN			TIPO DE DOMINIO
CÓDIGO	14041201	Geocódigo representado por una secuencia de números que responden a un orden de ubicación por tema, grupo y que identifican de forma única un objeto espacial.			0
NOMBRE	14041202	Nombre propio con que se conoce el centro deportivo.			0
ADMINISTRACIÓN	14041203	Corresponde al sector u organización encargada de la gestión y mantenimiento de dichas instalaciones o infraestructura.			1
VERSIÓN	14041204	El versionado de la capa corresponde a la asignación de un código o número único que sirve para indicar el nivel de desarrollo y actualización de toda la capa y sus registros, y está constituido del año, mes y día (YYYYMMDD) y un número secuencial de tres dígitos (001 a 999).			0
ATRIBUTO	ADMINISTRACIÓN				
DOMINIO	CÓDIGO				
Sector Público	1404120301				
Sector Privado	1404120302				

TEMA	14	EDIFICACIONES Y CONSTRUCCIONES	GRUPO	1404	Deporte y Recreación
OBJETO	140413	CAMPO DE GOLF			Geometría: Polígono 2D
DEFINICIÓN E ILUSTRACIÓN	<p>Campo o cancha de hierba natural al aire libre y que ocupa una superficie amplia, se compone generalmente de 9 ó 18 recorridos parciales. No tiene una superficie de juego estandarizada.</p>				
ATRIBUTOS	CÓDIGO	DEFINICIÓN			TIPO DE DOMINIO
CÓDIGO	14041301	Geocódigo representado por una secuencia de números que responden a un orden de ubicación por tema, grupo y que identifican de forma única un objeto espacial.			0
NOMBRE	14041301	Nombre que se le asigna al campo de golf.			0
VERSIÓN	14041301	El versionado de la capa corresponde a la asignación de un código o número único que sirve para indicar el nivel de desarrollo y actualización de toda la capa y sus registros, y está constituido del año, mes y día (YYYYMMDD) y un número secuencial de tres dígitos (001 a 999).			0

TEMA	14	EDIFICACIONES Y CONSTRUCCIONES	GRUPO	1404	Deporte y Recreación
OBJETO	140414	PARQUE ZOOLOGICO			Geometría: Polígono 2D
DEFINICIÓN E ILUSTRACIÓN	Instalación en la que se exhiben animales dentro de los recintos expuestos al público y en las que también pueden ser criados.				
ATRIBUTOS	CÓDIGO	DEFINICIÓN			TIPO DE DOMINIO
CÓDIGO	14041401	Geocódigo representado por una secuencia de números que responden a un orden de ubicación por tema, grupo y que identifican de forma única un objeto espacial.			0
NOMBRE	14041402	Nombre propio con que se conoce el parque zoológico.			0
ADMINISTRACIÓN	14041403	Corresponde al sector u organización encargada de la gestión y mantenimiento de dichas instalaciones o infraestructura.			1
VERSIÓN	14041404	El versionado de la capa corresponde a la asignación de un código o número único que sirve para indicar el nivel de desarrollo y actualización de toda la capa y sus registros, y está constituido del año, mes y día (YYYYMMDD) y un número secuencial de tres dígitos (001 a 999).			0

ATRIBUTO	ADMINISTRACIÓN
DOMINIO	CÓDIGO
MINAET	1404140301
FUNDAZOO	1404140302
Municipalidades	1404140303
Privado	1404140304

TEMA	14	EDIFICACIONES Y CONSTRUCCIONES	GRUPO	1404	Deporte y Recreación
OBJETO	140415	PISCINA			Geometría: Polígono 2D
DEFINICIÓN E ILUSTRACIÓN	Receptáculo de agua construido exclusivamente para el deporte y la recreación de las personas.				
ATRIBUTOS	CÓDIGO	DEFINICIÓN			TIPO DE DOMINIO
CÓDIGO	14041501	Geocódigo representado por una secuencia de números que responden a un orden de ubicación por tema, grupo y que identifican de forma única un objeto espacial.			0
NOMBRE	14041502	Nombre propio con que se conoce la piscina.			0
ADMINISTRACIÓN	14041503	Condición de la propiedad y la administración de la piscina.			1
VERSIÓN	14041504	El versionado de la capa corresponde a la asignación de un código o número único que sirve para indicar el nivel de desarrollo y actualización de toda la capa y sus registros, y está constituido del año, mes y día (YYYYMMDD) y un número secuencial de tres dígitos (001 a 999).			0
ATRIBUTO	ADMINISTRACIÓN				
DOMINIO	CÓDIGO				
ICODER	1404150301				
Municipalidades	1404150302				
Privado	1404150303				

TEMA	14	EDIFICACIONES Y CONSTRUCCIONES	GRUPO	1405	Edificación Agropecuaria y Forestal
OBJETO	140501	ASERRADERO			Geometría: Polígono 2D
DEFINICIÓN E ILUSTRACIÓN	Edificación equipada y mecanizada dedicada al aserrado de madera y que provee de productos semiacabados en madera natural.				
ATRIBUTOS	CÓDIGO	DEFINICIÓN			TIPO DE DOMINIO
CÓDIGO	14050101	Geocódigo representado por una secuencia de números que responden a un orden de ubicación por tema, grupo y que identifican de forma única un objeto espacial.			0
NOMBRE	14050102	Nombre propio con que se conoce el aserradero.			0
MATERIAL	14050103	Material con que está construido el edificio.			1
ESTADO	14050104	Condición en que se encuentra la estructura y fachada de la edificación.			1
VERSIÓN	14050105	El versionado de la capa corresponde a la asignación de un código o número único que sirve para indicar el nivel de desarrollo y actualización de toda la capa y sus registros, y está constituido del año, mes y día (YYYYMMDD) y un número secuencial de tres dígitos (001 a 999).			0

ATRIBUTO	MATERIAL
DOMINIO	CÓDIGO
Concreto	1405010301
Block	1405010302
Madera	1405010303
Gypsum	1405010304
Metal	1405010305
Vidrio	1405010306
Piedra	1405010307
Mixto	1405010308
Otro material	1405010309

ATRIBUTO	ESTADO
DOMINIO	CÓDIGO
En buen estado	1405010401
Con signos de deterioro	1405010402
En mal estado	1405010403

TEMA	14	EDIFICACIONES Y CONSTRUCCIONES	GRUPO	1405	Edificación Agropecuaria y Forestal
OBJETO	140502	INGENIO			Geometría: Polígono 2D
DEFINICIÓN E ILUSTRACIÓN	Instalaciones dedicadas a procesar la caña de azúcar, con el fin de obtener azúcar, así como de otros derivados de la planta.				
ATRIBUTOS	CÓDIGO	DEFINICIÓN			TIPO DE DOMINIO
CÓDIGO	14050201	Geocódigo representado por una secuencia de números que responden a un orden de ubicación por tema, grupo y que identifican de forma única un objeto espacial.			0
NOMBRE	14050202	Nombre propio con que se conoce el ingenio.			0
MATERIAL	14050203	Material con que está construido el edificio.			1
ESTADO	14050204	Condición en que se encuentra la estructura y fachada de la edificación.			1
VERSIÓN	14050205	El versionado de la capa corresponde a la asignación de un código o número único que sirve para indicar el nivel de desarrollo y actualización de toda la capa y sus registros, y está constituido del año, mes y día (YYYYMMDD) y un número secuencial de tres dígitos (001 a 999).			0


ATRIBUTO	MATERIAL
DOMINIO	CÓDIGO
Concreto	1405020301
Block	1405020302
Madera	1405020303
Gypsum	1405020304
Metal	1405020305
Vidrio	1405020306
Piedra	1405020307
Mixto	1405020308
Otro material	1405020309

ATRIBUTO	ESTADO
DOMINIO	CÓDIGO
En buen estado	1405020401
Con signos de deterioro	1405020402
En mal estado	1405020403

TEMA	14	EDIFICACIONES Y CONSTRUCCIONES	GRUPO	1405	Edificación Agropecuaria y Forestal
OBJETO	140503	BENEFICIO			Geometría: Polígono 2D
DEFINICIÓN E ILUSTRACIÓN	Instalaciones dedicadas a procesar el fruto del café, con el objeto de obtener café en grano tostado.				
ATRIBUTOS	CÓDIGO	DEFINICIÓN			TIPO DE DOMINIO
CÓDIGO	14050301	Geocódigo representado por una secuencia de números que responden a un orden de ubicación por tema, grupo y que identifican de forma única un objeto espacial.			0
NOMBRE	14050302	Nombre propio con que se conoce el beneficio.			0
MATERIAL	14050303	Material con que está construido el edificio.			1
ESTADO	14050304	Condición en que se encuentra la estructura y fachada de la edificación.			1
VERSIÓN	14050305	El versionado de la capa corresponde a la asignación de un código o número único que sirve para indicar el nivel de desarrollo y actualización de toda la capa y sus registros, y está constituido del año, mes y día (YYYYMMDD) y un número secuencial de tres dígitos (001 a 999).			0

ATRIBUTO	MATERIAL
DOMINIO	CÓDIGO
Concreto	1405030301
Block	1405030302
Madera	1405030303
Gypsum	1405030304
Metal	1405030305
Vidrio	1405030306
Piedra	1405030307
Mixto	1405030308
Otro material	1405030309

ATRIBUTO	ESTADO
DOMINIO	CÓDIGO
En buen estado	1405030401
Con signos de deterioro	1405030402
En mal estado	1405030403

TEMA	14	EDIFICACIONES Y CONSTRUCCIONES	GRUPO	1405	Edificación Agropecuaria y Forestal
OBJETO	140504	INVERNADERO / VIVERO			Geometría: Polígono 2D
DEFINICIÓN E ILUSTRACIÓN	Es un lugar cerrado con una cubierta traslúcida que permite el control de la temperatura, la humedad, etc. y que se dedica a la producción de cultivos.				
ATRIBUTOS	CÓDIGO	DEFINICIÓN			TIPO DE DOMINIO
CÓDIGO	14050401	Geocódigo representado por una secuencia de números que responden a un orden de ubicación por tema, grupo y que identifican de forma única un objeto espacial.			0
MATERIAL	14050402	Elemento con que está construida la cubierta del invernadero.			1
PRODUCTO	14050403	Tipo de cultivo que se produce bajo techo.			1
ESTADO	14050404	Condición en que se encuentra la estructura y fachada de la edificación.			1
VERSIÓN	14050405	El versionado de la capa corresponde a la asignación de un código o número único que sirve para indicar el nivel de desarrollo y actualización de toda la capa y sus registros, y está constituido del año, mes y día (YYYYMMDD) y un número secuencial de tres dígitos (001 a 999).			0

MATERIAL	
ATRIBUTO	CÓDIGO
DOMINIO	
Vidrio	1405040201
Sarán	1405040202
Policarbonato	1405040203
Plástico	1405040204
Mixto	1405040205
Otro material	1405040206

PRODUCTO	
ATRIBUTO	CÓDIGO
DOMINIO	
Hortalizas y vegetales	1405040301
Frutales	1405040302
Flores o plantas ornamentales	1405040303
Otros	1405040304

ESTADO	
ATRIBUTO	CÓDIGO
DOMINIO	
En buen estado	1405040401
Con signos de deterioro	1405040402
En mal estado	1405040403

TEMA	14	EDIFICACIONES Y CONSTRUCCIONES	GRUPO	1405	Edificación Agropecuaria y Forestal
OBJETO	140505	ESTABLO / CABALLERIZA			Geometría: Polígono 2D
DEFINICIÓN E ILUSTRACIÓN	Construcción permanente para el confinamiento de especies animales.				
ATRIBUTOS	CÓDIGO	DEFINICIÓN			TIPO DE DOMINIO
CÓDIGO	14050501	Geocódigo representado por una secuencia de números que responden a un orden de ubicación por tema, grupo y que identifican de forma única un objeto espacial.			0
MATERIAL	14050502	Material con que está construido el establo.			1
ESTADO	14050503	Condición en que se encuentra la estructura y fachada de la edificación.			1
VERSIÓN	14050504	El versionado de la capa corresponde a la asignación de un código o número único que sirve para indicar el nivel de desarrollo y actualización de toda la capa y sus registros, y está constituido del año, mes y día (YYYYMMDD) y un número secuencial de tres dígitos (001 a 999).			0

ATRIBUTO	MATERIAL
DOMINIO	CÓDIGO
Concreto	1405050201
Block	1405050202
Madera	1405050203
Gypsum	1405050204
Metal	1405050205
Vidrio	1405050206
Piedra	1405050207
Mixto	1405050208
Otro material	1405050209

ATRIBUTO	ESTADO
DOMINIO	CÓDIGO
En buen estado	1405050301
Con signos de deterioro	1405050302
En mal estado	1405050303

TEMA	14	EDIFICACIONES Y CONSTRUCCIONES	GRUPO	1405	Edificación Agropecuaria y Forestal
OBJETO	140506	GRANJA			Geometría: Polígono 2D
DEFINICIÓN E ILUSTRACIÓN	<p>Construcción permanente para el confinamiento de aves como gallinas para la producción de huevos o carne para su consumo.</p>				
ATRIBUTOS	CÓDIGO	DEFINICIÓN			TIPO DE DOMINIO
CÓDIGO	14050601	Geocódigo representado por una secuencia de números que responden a un orden de ubicación por tema, grupo y que identifican de forma única un objeto espacial.			0
NOMBRE	14050602	Nombre propio con que se conoce la granja.			0
MATERIAL	14050603	Material con que está construida la granja.			1
ESTADO	14050604	Condición en que se encuentra la estructura y fachada de la edificación.			1
VERSIÓN	14050605	El versionado de la capa corresponde a la asignación de un código o número único que sirve para indicar el nivel de desarrollo y actualización de toda la capa y sus registros, y está constituido del año, mes y día (YYYYMMDD) y un número secuencial de tres dígitos (001 a 999).			0

ATRIBUTO	MATERIAL
DOMINIO	CÓDIGO
Concreto	1405060301
Block	1405060302
Madera	1405060303
Gypsum	1405060304
Metal	1405060305
Vidrio	1405060306
Piedra	1405060307
Mixto	1405060308
Otro material	1405060309

ATRIBUTO	ESTADO
DOMINIO	CÓDIGO
En buen estado	1405060401
Con signos de deterioro	1405060402
En mal estado	1405060403

TEMA	14	EDIFICACIONES Y CONSTRUCCIONES	GRUPO	1405	Edificación Agropecuaria y Forestal
OBJETO	140507	LECHERIA			Geometría: Polígono 2D
DEFINICIÓN E ILUSTRACIÓN	Construcción dedicada al ordeño y almacenamiento temporal de la leche.				
ATRIBUTOS	CÓDIGO	DEFINICIÓN			TIPO DE DOMINIO
CÓDIGO	14050701	Geocódigo representado por una secuencia de números que responden a un orden de ubicación por tema, grupo y que identifican de forma única un objeto espacial.			0
NOMBRE	14050702	Nombre que se le asigna a la lechería.			0
MATERIAL	14050703	Material con que está construida la lechería.			1
ESTADO	14050704	Condición en que se encuentra la estructura y fachada de la edificación.			1
VERSIÓN	14050705	El versionado de la capa corresponde a la asignación de un código o número único que sirve para indicar el nivel de desarrollo y actualización de toda la capa y sus registros, y está constituido del año, mes y día (YYYYMMDD) y un número secuencial de tres dígitos (001 a 999).			0


ATRIBUTO	MATERIAL
DOMINIO	CÓDIGO
Concreto	1405070301
Block	1405070302
Madera	1405070303
Gypsum	1405070304
Metal	1405070305
Vidrio	1405070306
Piedra	1405070307
Mixto	1405070308
Otro material	1405070309

ATRIBUTO	ESTADO
DOMINIO	CÓDIGO
En buen estado	1405070401
Con signos de deterioro	1405070402
En mal estado	1405070403

TEMA	14	EDIFICACIONES Y CONSTRUCCIONES	GRUPO	1405	Edificación Agropecuaria y Forestal
OBJETO	140508	CHANCHERA			Geometría: Polígono 2D
DEFINICIÓN E ILUSTRACIÓN	Construcción dedicada a la crianza y engorde de cerdos para la producción de carne porcina.				
ATRIBUTOS	CÓDIGO	DEFINICIÓN			TIPO DE DOMINIO
CÓDIGO	14050801	Geocódigo representado por una secuencia de números que responden a un orden de ubicación por tema, grupo y que identifican de forma única un objeto espacial.			0
NOMBRE	14050802	Nombre que se le asigna a la chanchera.			0
MATERIAL	14050803	Material con que está construida la chanchera.			1
ESTADO	14050804	Condición en que se encuentra la estructura y fachada de la edificación.			1
VERSIÓN	14050805	El versionado de la capa corresponde a la asignación de un código o número único que sirve para indicar el nivel de desarrollo y actualización de toda la capa y sus registros, y está constituido del año, mes y día (YYYYMMDD) y un número secuencial de tres dígitos (001 a 999).			0

ATRIBUTO	MATERIAL
DOMINIO	CÓDIGO
Concreto	1405080301
Block	1405080302
Madera	1405080303
Gypsum	1405080304
Metal	1405080305
Vidrio	1405080306
Piedra	1405080307
Mixto	1405080308
Otro material	1405080309

ATRIBUTO	ESTADO
DOMINIO	CÓDIGO
En buen estado	1405080401
Con signos de deterioro	1405080402
En mal estado	1405080403

TEMA	14	EDIFICACIONES Y CONSTRUCCIONES	GRUPO	1405	Edificación Agropecuaria y Forestal
OBJETO	140509	RECIBIDOR DE CAFÉ			Geometría: Polígono 2D
DEFINICIÓN E ILUSTRACIÓN	Estaciones ubicadas cerca de caminos vecinales donde se almacena el café para luego ser llevado al beneficio para ser procesado.				
ATRIBUTOS	CÓDIGO	DEFINICIÓN			TIPO DE DOMINIO
CÓDIGO	14050901	Geocódigo representado por una secuencia de números que responden a un orden de ubicación por tema, grupo y que identifican de forma única un objeto espacial.			0
VERSIÓN	14050902	El versionado de la capa corresponde a la asignación de un código o número único que sirve para indicar el nivel de desarrollo y actualización de toda la capa y sus registros, y está constituido del año, mes y día (YYYYMMDD) y un número secuencial de tres dígitos (001 a 999).			0


TEMA	14	EDIFICACIONES Y CONSTRUCCIONES	GRUPO	1406	Almacenamiento y Distribución
OBJETO	140601	SILO	Geometría: Polígono/Punto 2D		
DEFINICIÓN E ILUSTRACIÓN	<p>Construcción diseñada para almacenar granos y otros materiales a granel, como parte del ciclo de acopio de la agricultura.</p>				
ATRIBUTOS	CÓDIGO	DEFINICIÓN			TIPO DE DOMINIO
CÓDIGO	14060101	Geocódigo representado por una secuencia de números que responden a un orden de ubicación por tema, grupo y que identifican de forma única un objeto espacial.			0
VERSIÓN	14060102	El versionado de la capa corresponde a la asignación de un código o número único que sirve para indicar el nivel de desarrollo y actualización de toda la capa y sus registros, y está constituido del año, mes y día (YYYYMMDD) y un número secuencial de tres dígitos (001 a 999).			0

TEMA	14	EDIFICACIONES Y CONSTRUCCIONES	GRUPO	1406	Almacenamiento y Distribución
OBJETO	140602	DEPÓSITO / BODEGA			Geometría: Polígono 2D
DEFINICIÓN E ILUSTRACIÓN	Edificación destinada para el almacenamiento temporal de bienes (productos agrícolas, maquinaria, textiles, productos alimenticios, electrodomésticos, etc.).				
ATRIBUTOS	CÓDIGO	DEFINICIÓN			TIPO DE DOMINIO
CÓDIGO	14060201	Geocódigo representado por una secuencia de números que responden a un orden de ubicación por tema, grupo y que identifican de forma única un objeto espacial.			0
NOMBRE	14060202	Nombre propio con que se conoce el edificio depósito y bodega.			0
MATERIAL	14060203	Material con que está construido el depósito/bodega.			1
ESTADO	14060204	Condición en que se encuentra la estructura y fachada de la edificación.			1
VERSIÓN	14060205	El versionado de la capa corresponde a la asignación de un código o número único que sirve para indicar el nivel de desarrollo y actualización de toda la capa y sus registros, y está constituido del año, mes y día (YYYYMMDD) y un número secuencial de tres dígitos (001 a 999).			0


ATRIBUTO	MATERIAL
DOMINIO	CÓDIGO
Concreto	1406020301
Block	1406020302
Madera	1406020303
Gypsum	1406020304
Metal	1406020305
Vidrio	1406020306
Piedra	1406020307
Mixto	1406020308
Otro material	1406020309

ATRIBUTO	ESTADO
DOMINIO	CÓDIGO
En buen estado	1406020401
Con signos de deterioro	1406020402
En mal estado	1406020403

TEMA	14	EDIFICACIONES Y CONSTRUCCIONES	GRUPO	1406	Almacenamiento y Distribución
OBJETO	140603	TANQUE DE ALMACENAMIENTO			Geometría: Polígono 2D
DEFINICIÓN E ILUSTRACIÓN	Tanque para el almacenamiento de diferentes tipos de productos.				
ATRIBUTOS	CÓDIGO	DEFINICIÓN			TIPO DE DOMINIO
CÓDIGO	14060301	Geocódigo representado por una secuencia de números que responden a un orden de ubicación por tema, grupo y que identifican de forma única un objeto espacial.			0
VERSIÓN	14060302	El versionado de la capa corresponde a la asignación de un código o número único que sirve para indicar el nivel de desarrollo y actualización de toda la capa y sus registros, y está constituido del año, mes y día (YYYYMMDD) y un número secuencial de tres dígitos (001 a 999).			0


TEMA	14	EDIFICACIONES Y CONSTRUCCIONES	GRUPO	1407	Generación Eléctrica
OBJETO	140701	REPRESA HIDROELÉCTRICA / PRESA			Geometría: Polígono 3D
DEFINICIÓN E ILUSTRACIÓN	Barrera fabricada con piedra u hormigón construido para contener agua de un cauce con el fin de producir energía eléctrica.				
ATRIBUTOS	CÓDIGO	DEFINICIÓN			TIPO DE DOMINIO
CÓDIGO	14070101	Geocódigo representado por una secuencia de números que responden a un orden de ubicación por tema, grupo y que identifican de forma única un objeto espacial.			0
NOMBRE	14070102	Nombre propio con que se conoce la represa hidroeléctrica/represa.			0
ADMINISTRACIÓN	14070103	Corresponde al sector u organización encargada de la gestión y mantenimiento de dichas instalaciones o infraestructura.			1
VERSIÓN	14070104	El versionado de la capa corresponde a la asignación de un código o número único que sirve para indicar el nivel de desarrollo y actualización de toda la capa y sus registros, y está constituido del año, mes y día (YYYYMMDD) y un número secuencial de tres dígitos (001 a 999).			0

ATRIBUTO	ADMINISTRACIÓN
DOMINIO	CÓDIGO
ICE	1407010301
Municipalidades	1407010302
Privado	1407010303

TEMA	14	EDIFICACIONES Y CONSTRUCCIONES	GRUPO	1407	Generación Eléctrica
OBJETO	140702	PLANTA ELÉCTRICA			Geometría: Polígono 3D
DEFINICIÓN E ILUSTRACIÓN	Instalaciones donde se genera energía eléctrica.				

ATRIBUTOS	CÓDIGO	DEFINICIÓN	TIPO DE DOMINIO
CÓDIGO	14070201	Geocódigo representado por una secuencia de números que responden a un orden de ubicación por tema, grupo y que identifican de forma única un objeto espacial.	0
NOMBRE	14070202	Nombre propio con que se conoce a la planta eléctrica.	0
ADMINISTRACIÓN	14070203	Corresponde al sector u organización encargada de la gestión y mantenimiento de dichas instalaciones o infraestructura.	1
VERSIÓN	14070204	El versionado de la capa corresponde a la asignación de un código o número único que sirve para indicar el nivel de desarrollo y actualización de toda la capa y sus registros, y está constituido del año, mes y día (YYYYMMDD) y un número secuencial de tres dígitos (001 a 999).	0

ATRIBUTO	ADMINISTRACIÓN
DOMINIO	CÓDIGO
ICE	1407020301
Municipalidades	1407020302
Privado	1407020303

TEMA	14	EDIFICACIONES Y CONSTRUCCIONES	GRUPO	1407	Generación Eléctrica
OBJETO	140703	SUBESTACIÓN ELÉCTRICA			Geometría: Polígono 2D
DEFINICIÓN E ILUSTRACIÓN	Patio de transformadores asociado a una línea de transmisión eléctrica donde se regula el voltaje.				
ATRIBUTOS	CÓDIGO	DEFINICIÓN			TIPO DE DOMINIO
CÓDIGO	14070301	Geocódigo representado por una secuencia de números que responden a un orden de ubicación por tema, grupo y que identifican de forma única un objeto espacial.			0
NOMBRE	14070302	Nombre propio con que se conoce la subestación eléctrica.			0
ADMINISTRACIÓN	14070303	Corresponde al sector u organización encargada de la gestión y mantenimiento de dichas instalaciones o infraestructura.			1
VERSIÓN	14070304	El versionado de la capa corresponde a la asignación de un código o número único que sirve para indicar el nivel de desarrollo y actualización de toda la capa y sus registros, y está constituido del año, mes y día (YYYYMMDD) y un número secuencial de tres dígitos (001 a 999).			0

ATRIBUTO	ADMINISTRACIÓN
DOMINIO	CÓDIGO
ICE	1407030301
Municipalidades	1407030302
Privado	1407030303

TEMA	14	EDIFICACIONES Y CONSTRUCCIONES	GRUPO	1407	Generación Eléctrica
OBJETO	140704	TORRE EÓLICA			Geometría: Punto 3D
DEFINICIÓN E ILUSTRACIÓN	Estructura vertical, metálica y de altura variable utilizada para colocar un aerogenerador movido por una turbina accionada por el viento.				
ATRIBUTOS	CÓDIGO	DEFINICIÓN			TIPO DE DOMINIO
CÓDIGO	14070401	Geocódigo representado por una secuencia de números que responden a un orden de ubicación por tema, grupo y que identifican de forma única un objeto espacial.			0
ADMINISTRACIÓN	14070402	Corresponde al tipo de sector o entidad encargado de la gestión y mantenimiento de dichas instalaciones o infraestructura.			1
VERSIÓN	14070403	El versionado de la capa corresponde a la asignación de un código o número único que sirve para indicar el nivel de desarrollo y actualización de toda la capa y sus registros, y está constituido del año, mes y día (YYYYMMDD) y un número secuencial de tres dígitos (001 a 999).			0
ATRIBUTO	ADMINISTRACIÓN				
DOMINIO	CÓDIGO				
Sector Público	1407040201				
Sector Privado	1407040202				

TEMA	14	EDIFICACIONES Y CONSTRUCCIONES	GRUPO	1407	Generación Eléctrica
OBJETO	140705	TANQUE DE OSCILACIÓN			Geometría: Punto 3D
DEFINICIÓN E ILUSTRACIÓN	Estructura cilíndrica que sirve para controlar el nivel del agua de los embalses o plantas hidroeléctricas.				
ATRIBUTOS	CÓDIGO	DEFINICIÓN			TIPO DE DOMINIO
CÓDIGO	14070501	Geocódigo representado por una secuencia de números que responden a un orden de ubicación por tema, grupo y que identifican de forma única un objeto espacial.			0
VERSIÓN	14070502	El versionado de la capa corresponde a la asignación de un código o número único que sirve para indicar el nivel de desarrollo y actualización de toda la capa y sus registros, y está constituido del año, mes y día (YYYYMMDD) y un número secuencial de tres dígitos (001 a 999).			0

TEMA	14	EDIFICACIONES Y CONSTRUCCIONES	GRUPO	1407	Generación Eléctrica
OBJETO	140706	TORRE DE ALTA TENSIÓN			Geometría: Punto 3D
DEFINICIÓN E ILUSTRACIÓN	Estructura vertical, metálica y de altura variable utilizada para sostener cables y conductores de electricidad de alta tensión.				
ATRIBUTOS	CÓDIGO	DEFINICIÓN			TIPO DE DOMINIO
CÓDIGO	14070601	Geocódigo representado por una secuencia de números que responden a un orden de ubicación por tema, grupo y que identifican de forma única un objeto espacial.			0
ADMINISTRACIÓN	14070602	Corresponde al sector u organización encargada de la gestión y mantenimiento de dichas instalaciones o infraestructura.			1
VERSIÓN	14070603	El versionado de la capa corresponde a la asignación de un código o número único que sirve para indicar el nivel de desarrollo y actualización de toda la capa y sus registros, y está constituido del año, mes y día (YYYYMMDD) y un número secuencial de tres dígitos (001 a 999).			0

ATRIBUTO	ADMINISTRACIÓN
DOMINIO	CÓDIGO
ICE	1407060201
Municipalidades	1407060202
Privado	1407060203

TEMA	14	EDIFICACIONES Y CONSTRUCCIONES	GRUPO	1407	Generación Eléctrica
OBJETO	140707	LÍNEA DE ALTA TENSIÓN			Geometría: Línea 2D
DEFINICIÓN E ILUSTRACIÓN	<p>Parte del sistema de suministro eléctrico constituida por los elementos necesarios para transportar hasta los puntos de consumo y a través de grandes distancias la energía eléctrica generada en las centrales eléctricas (alto voltaje).</p>				
ATRIBUTOS	CÓDIGO	DEFINICIÓN			TIPO DE DOMINIO
CÓDIGO	14070701	Geocódigo representado por una secuencia de números que responden a un orden de ubicación por tema, grupo y que identifican de forma única un objeto espacial.			0
ADMINISTRACIÓN	14070702	Corresponde al tipo de sector o entidad encargado de la gestión y mantenimiento de dichas instalaciones o infraestructura.			1
VERSIÓN	14070703	El versionado de la capa corresponde a la asignación de un código o número único que sirve para indicar el nivel de desarrollo y actualización de toda la capa y sus registros, y está constituido del año, mes y día (YYYYMMDD) y un número secuencial de tres dígitos (001 a 999).			0
ATRIBUTO	ADMINISTRACIÓN				
DOMINIO	CÓDIGO				
ICE	1407070201				
Municipalidades	1407070202				
Privado	1407070203				

TEMA	14	EDIFICACIONES Y CONSTRUCCIONES	GRUPO	1408	Comunicación y Transmisión
OBJETO	140801	CENTRAL DE TELECOMUNICACIONES			Geometría: Polígono 3D
DEFINICIÓN E ILUSTRACIÓN	Edificio debidamente equipado (computarizado) para facilitar el trasiego de las comunicaciones (conexiones).				
ATRIBUTOS	CÓDIGO	DEFINICIÓN			TIPO DE DOMINIO
CÓDIGO	14080101	Geocódigo representado por una secuencia de números que responden a un orden de ubicación por tema, grupo y que identifican de forma única un objeto espacial.			0
NOMBRE	14080102	Nombre propio con que se conoce a la central de telecomunicación.			0
ADMINISTRACIÓN	14080103	Corresponde al sector u organización encargada de la gestión y mantenimiento de dichas instalaciones o infraestructura.			1
VERSIÓN	14080104	El versionado de la capa corresponde a la asignación de un código o número único que sirve para indicar el nivel de desarrollo y actualización de toda la capa y sus registros, y está constituido del año, mes y día (YYYYMMDD) y un número secuencial de tres dígitos (001 a 999).			0
ATRIBUTO	ADMINISTRACIÓN				
DOMINIO	CÓDIGO				
Sector Público	1408010301				
Sector Privado	1408010302				

TEMA	14	EDIFICACIONES Y CONSTRUCCIONES	GRUPO	1408	Comunicación y Transmisión
OBJETO	140802	TORRE CELULAR			Geometría: Punto 3D
DEFINICIÓN E ILUSTRACIÓN	Estructura vertical, metálica y de altura variable utilizada para ubicar antenas de telefonía celular.				
ATRIBUTOS	CÓDIGO	DEFINICIÓN			TIPO DE DOMINIO
CÓDIGO	14080201	Geocódigo representado por una secuencia de números que responden a un orden de ubicación por tema, grupo y que identifican de forma única un objeto espacial.			0
ADMINISTRACIÓN	14080202	Corresponde al tipo de sector o entidad encargado de la gestión y mantenimiento de dichas instalaciones o infraestructura.			1
VERSIÓN	14080203	El versionado de la capa corresponde a la asignación de un código o número único que sirve para indicar el nivel de desarrollo y actualización de toda la capa y sus registros, y está constituido del año, mes y día (YYYYMMDD) y un número secuencial de tres dígitos (001 a 999).			0

ATRIBUTO	ADMINISTRACIÓN
DOMINIO	CÓDIGO
Sector Público	1408020201
Sector Privado	1408020202


TEMA	14	EDIFICACIONES Y CONSTRUCCIONES	GRUPO	1408	Comunicación y Transmisión
OBJETO	140803	TORRE DE COMUNICACIÓN			Geometría: Punto 3D
DEFINICIÓN E ILUSTRACIÓN	Estructura vertical, metálica y de altura variable utilizada para ubicar antenas de transmisión de ondas de radio y televisión.				
ATRIBUTOS	CÓDIGO	DEFINICIÓN			TIPO DE DOMINIO
CÓDIGO	14080301	Geocódigo representado por una secuencia de números que responden a un orden de ubicación por tema, grupo y que identifican de forma única un objeto espacial.			0
ADMINISTRACIÓN	14080302	Corresponde al tipo de sector o entidad encargado de la gestión y mantenimiento de dichas instalaciones o infraestructura.			1
VERSIÓN	14080303	El versionado de la capa corresponde a la asignación de un código o número único que sirve para indicar el nivel de desarrollo y actualización de toda la capa y sus registros, y está constituido del año, mes y día (YYYYMMDD) y un número secuencial de tres dígitos (001 a 999).			0

ATRIBUTO	ADMINISTRACIÓN
DOMINIO	CÓDIGO
Sector Público	1408030201
Sector Privado	1408030202

TEMA	14	EDIFICACIONES Y CONSTRUCCIONES	GRUPO	1409	Combustibles e hidrocarburos
OBJETO	140901	REFINERIA DE HIDROCARBUROS			Geometría: Polígono 2D
DEFINICIÓN E ILUSTRACIÓN	Plataforma industrial destinada a refinar petróleo y la producción de distintos combustibles fósiles.				
ATRIBUTOS	CÓDIGO	DEFINICIÓN			TIPO DE DOMINIO
CÓDIGO	14090101	Geocódigo representado por una secuencia de números que responden a un orden de ubicación por tema, grupo y que identifican de forma única un objeto espacial.			0
NOMBRE	14090102	Nombre propio con que se conoce la refinería de hidrocarburos.			0
PISOS	14090103	Se refiere al número de niveles con que cuenta la edificación.			1
MATERIAL	14090104	Material con que está construido el edificio.			1
VERSIÓN	14090105	El versionado de la capa corresponde a la asignación de un código o número único que sirve para indicar el nivel de desarrollo y actualización de toda la capa y sus registros, y está constituido del año, mes y día (YYYYMMDD) y un número secuencial de tres dígitos (001 a 999).			0

ATRIBUTO		PISOS	
DOMINIO			CÓDIGO
Un piso		1409010301	
Dos o tres pisos		1409010302	
Cuatro pisos o más		1409010303	

ATRIBUTO		MATERIAL	
DOMINIO			CÓDIGO
Concreto		1409010401	
Block		1409010402	
Madera		1409010403	
Gypsum		1409010404	
Metal		1409010405	
Vidrio		1409010406	
Piedra		1409010407	
Mixto		1409010408	
Otro material		1409010409	

TEMA	14	EDIFICACIONES Y CONSTRUCCIONES	GRUPO	1409	Combustibles e hidrocarburos
OBJETO	140902	TANQUE DE COMBUSTIBLE			Geometría: Polígono 2D
DEFINICIÓN E ILUSTRACIÓN	Tanque para el almacenamiento de hidrocarburos.				
ATRIBUTOS	CÓDIGO	DEFINICIÓN			TIPO DE DOMINIO
CÓDIGO	14090201	Geocódigo representado por una secuencia de números que responden a un orden de ubicación por tema, grupo y que identifican de forma única un objeto espacial.			0
VERSIÓN	14090202	El versionado de la capa corresponde a la asignación de un código o número único que sirve para indicar el nivel de desarrollo y actualización de toda la capa y sus registros, y está constituido del año, mes y día (YYYYMMDD) y un número secuencial de tres dígitos (001 a 999).			0

TEMA	14	EDIFICACIONES Y CONSTRUCCIONES	GRUPO	1409	Combustibles e hidrocarburos
OBJETO	140903	OLEODUCTO			Geometría: Línea 2D
DEFINICIÓN E ILUSTRACIÓN	Conducto artificial subterráneo o al aire libre empleado para el transporte de combustible.				
ATRIBUTOS	CÓDIGO	DEFINICIÓN			TIPO DE DOMINIO
CÓDIGO	14090301	Geocódigo representado por una secuencia de números que responden a un orden de ubicación por tema, grupo y que identifican de forma única un objeto espacial.			0
MATERIAL	14090302	Material con que está construido el oleoducto .			1
POSICIÓN	14090303	Localización física en que se encuentra la estructura del oleoducto con respecto a su posición sobre la superficie del suelo.			1
VERSIÓN	14090304	El versionado de la capa corresponde a la asignación de un código o número único que sirve para indicar el nivel de desarrollo y actualización de toda la capa y sus registros, y está constituido del año, mes y día (YYYYMMDD) y un número secuencial de tres dígitos (001 a 999).			0


ATRIBUTO	MATERIAL
DOMINIO	CÓDIGO
Metal	1409030201
Plástico	1409030202
Otro material	1409030203

ATRIBUTO	POSICIÓN
DOMINIO	CÓDIGO
Superficial	1409030301
Subterráneo	1409030302
Mixto	1409030303


TEMA	14	EDIFICACIONES Y CONSTRUCCIONES	GRUPO	1409	Combustibles e hidrocarburos
OBJETO	140904	GASODUCTO			Geometría: Línea 2D
DEFINICIÓN E ILUSTRACIÓN	Conducto artificial expuesto o subterráneo, empleado para el transporte de gas.				
ATRIBUTOS	CÓDIGO	DEFINICIÓN			TIPO DE DOMINIO
CÓDIGO	14090401	Geocódigo representado por una secuencia de números que responden a un orden de ubicación por tema, grupo y que identifican de forma única un objeto espacial.			0
MATERIAL	14090402	Material con está construido el gasoducto.			1
POSICIÓN	14090403	Localización física en que se encuentra la estructura del gasoducto con respecto a su posición sobre la superficie del suelo.			1
VERSIÓN	14090404	El versionado de la capa corresponde a la asignación de un código o número único que sirve para indicar el nivel de desarrollo y actualización de toda la capa y sus registros, y está constituido del año, mes y día (YYYYMMDD) y un número secuencial de tres dígitos (001 a 999).			0

ATRIBUTO	MATERIAL
DOMINIO	CÓDIGO
Metal	1409040201
Plástico	1409040202
Otro material	1409040203

ATRIBUTO	POSICIÓN
DOMINIO	CÓDIGO
Superficial	1409040301
Subterráneo	1409040302
Mixto	1409040303

TEMA	14	EDIFICACIONES Y CONSTRUCCIONES	GRUPO	1410	Infraestructura Cultural
OBJETO	141001	RUINAS			Geometría: Polígono 2D
DEFINICIÓN E ILUSTRACIÓN	Edificios abandonados o con algún grado de conservación y que no pueden usarse para su propósito original, pero tienen valor como patrimonio histórico.				
ATRIBUTOS	CÓDIGO	DEFINICIÓN			TIPO DE DOMINIO
CÓDIGO	14100101	Geocódigo representado por una secuencia de números que responden a un orden de ubicación por tema, grupo y que identifican de forma única un objeto espacial.			0
NOMBRE	14100102	Nombre propio con que se conoce el edificio en ruinas o monumento.			0
ADMINISTRACIÓN	14100103	Corresponde al sector u organización encargada de la gestión y mantenimiento de dichas instalaciones o infraestructura.			1
VERSIÓN	14100104	El versionado de la capa corresponde a la asignación de un código o número único que sirve para indicar el nivel de desarrollo y actualización de toda la capa y sus registros, y está constituido del año, mes y día (YYYYMMDD) y un número secuencial de tres dígitos (001 a 999).			0

ATRIBUTO	ADMINISTRACIÓN
DOMINIO	CÓDIGO
Ministerio de Cultura	1410010301
Ministerios de Ambiente y Energía (SINAC)	1410010302
Municipalidad	1410010303

TEMA	14	EDIFICACIONES Y CONSTRUCCIONES	GRUPO	1410	Infraestructura Cultural
OBJETO	141002	EDIFICIO HISTÓRICO			Geometría: Polígono 3D
DEFINICIÓN E ILUSTRACIÓN	Edificios con un alto valor arquitectónico y como patrimonio cultural de un pueblo o nación.				
ATRIBUTOS	CÓDIGO	DEFINICIÓN			TIPO DE DOMINIO
CÓDIGO	14100201	Geocódigo representado por una secuencia de números que responden a un orden de ubicación por tema, grupo y que identifican de forma única un objeto espacial.			0
NOMBRE	14100202	Nombre propio con que se conoce el edificio histórico.			0
ADMINISTRACIÓN	14100203	Corresponde al sector u organización encargada de la gestión y mantenimiento de dichas instalaciones o infraestructura.			1
VERSIÓN	14100204	El versionado de la capa corresponde a la asignación de un código o número único que sirve para indicar el nivel de desarrollo y actualización de toda la capa y sus registros, y está constituido del año, mes y día (YYYYMMDD) y un número secuencial de tres dígitos (001 a 999).			0


ATRIBUTO	ADMINISTRACIÓN
DOMINIO	CÓDIGO
Ministerio de Cultura	1410020301
Ministerios de Ambiente y Energía (SINAC)	1410020302
Municipalidad	1410020303

TEMA	14	EDIFICACIONES Y CONSTRUCCIONES	GRUPO	1410	Infraestructura Cultural
OBJETO	141003	MONUMENTO			Geometría: Punto 3D
DEFINICIÓN E ILUSTRACIÓN	Obra pública de gran valor artístico que recuerda un personaje o un hecho histórico, y se considera un elemento ceremonial.				
ATRIBUTOS	CÓDIGO	DEFINICIÓN			TIPO DE DOMINIO
CÓDIGO	14100301	Geocódigo representado por una secuencia de números que responden a un orden de ubicación por tema, grupo y que identifican de forma única un objeto espacial.			0
NOMBRE	14100302	Nombre propio con que se conoce el monumento.			0
ADMINISTRACIÓN	14100303	Corresponde al sector u organización encargada de la gestión y mantenimiento de dichas instalaciones o infraestructura.			1
VERSIÓN	14100304	El versionado de la capa corresponde a la asignación de un código o número único que sirve para indicar el nivel de desarrollo y actualización de toda la capa y sus registros, y está constituido del año, mes y día (YYYYMMDD) y un número secuencial de tres dígitos (001 a 999).			0
ATRIBUTO	ADMINISTRACIÓN				
DOMINIO	CÓDIGO				
Sector Público	1410030301				
Sector Privado	1410030302				

TEMA	14	EDIFICACIONES Y CONSTRUCCIONES	GRUPO	1411	Misceláneos y otras facilidades
OBJETO	141101	CEMENTERIO	Geometría: Polígono 3D		
DEFINICIÓN E ILUSTRACIÓN	Área destinada a la inhumación o al depósito de restos mortales.				
ATRIBUTOS	CÓDIGO	DEFINICIÓN			TIPO DE DOMINIO
CÓDIGO	14110101	Geocódigo representado por una secuencia de números que responden a un orden de ubicación por tema, grupo y que identifican de forma única un objeto espacial.			0
NOMBRE	14110102	Nombre propio con que se conoce el cementerio.			0
ADMINISTRACIÓN	14110103	Corresponde al sector u organización encargada de la gestión y mantenimiento de dichas instalaciones o infraestructura.			1
VERSIÓN	14110104	El versionado de la capa corresponde a la asignación de un código o número único que sirve para indicar el nivel de desarrollo y actualización de toda la capa y sus registros, y está constituido del año, mes y día (YYYYMMDD) y un número secuencial de tres dígitos (001 a 999).			0
ATRIBUTO	ADMINISTRACIÓN				
DOMINIO	CÓDIGO				
Sector Público	1411010301				
Sector Privado	1411010302				

TEMA	14	EDIFICACIONES Y CONSTRUCCIONES	GRUPO	1411	Misceláneos y otras facilidades
OBJETO	141102	CHIMENEA	Geometría: Punto 3D		
DEFINICIÓN E ILUSTRACIÓN	Conducto vertical destinado a dar salida a humos u otro tipo de gases, especialmente de industrias.				
ATRIBUTOS	CÓDIGO	DEFINICIÓN		TIPO DE DOMINIO	
CÓDIGO	14110201	Geocódigo representado por una secuencia de números que responden a un orden de ubicación por tema, grupo y que identifican de forma única un objeto espacial.		0	
VERSIÓN	14110202	El versionado de la capa corresponde a la asignación de un código o número único que sirve para indicar el nivel de desarrollo y actualización de toda la capa y sus registros, y está constituido del año, mes y día (YYYYMMDD) y un número secuencial de tres dígitos (001 a 999).		0	

TEMA	14	EDIFICACIONES Y CONSTRUCCIONES	GRUPO	1411	Misceláneos y otras facilidades
OBJETO	141103	REVESTIMIENTO			Geometría: Polígono 2D
DEFINICIÓN E ILUSTRACIÓN	Capa o cubierta de cemento o roca con que se resguarda una superficie, gavión o alguna otra estructura semejante y para el mismo fin de retención o contención.				
ATRIBUTOS	CÓDIGO	DEFINICIÓN			TIPO DE DOMINIO
CÓDIGO	14110301	Geocódigo representado por una secuencia de números que responden a un orden de ubicación por tema, grupo y que identifican de forma única un objeto espacial.			0
MATERIAL	14110302	Material con que está construido el revestimiento.			1
VERSIÓN	14110303	El versionado de la capa corresponde a la asignación de un código o número único que sirve para indicar el nivel de desarrollo y actualización de toda la capa y sus registros, y está constituido del año, mes y día (YYYYMMDD) y un número secuencial de tres dígitos (001 a 999).			0
ATRIBUTO	MATERIAL				
DOMINIO	CÓDIGO				
Concreto	1411030201				
Piedra	1411030202				
Otro material	1411030203				

TEMA	14	EDIFICACIONES Y CONSTRUCCIONES	GRUPO	1411	Misceláneos y otras facilidades
OBJETO	141104	COMPUERTA			Geometría: Polígono/Punto 2D
DEFINICIÓN E ILUSTRACIÓN	Plancha fuerte que se desliza por un carril o corredor que se coloca en los canales, presas o diques para graduar o cortar el paso del agua.				

ATRIBUTOS	CÓDIGO	DEFINICIÓN	TIPO DE DOMINIO
CÓDIGO	14110401	Geocódigo representado por una secuencia de números que responden a un orden de ubicación por tema, grupo y que identifican de forma única un objeto espacial.	0
MATERIAL	14110402	Material con que está construida la compuerta.	1
VERSIÓN	14110403	El versionado de la capa corresponde a la asignación de un código o número único que sirve para indicar el nivel de desarrollo y actualización de toda la capa y sus registros, y está constituido del año, mes y día (YYYYMMDD) y un número secuencial de tres dígitos (001 a 999).	0

ATRIBUTO	MATERIAL
DOMINIO	CÓDIGO
Concreto	1411040201
Metal	1411040202
Otro material	1411040203

TEMA	14	EDIFICACIONES Y CONSTRUCCIONES	GRUPO	1411	Misceláneos y otras facilidades
OBJETO	141105	QUIEBRA GRADIENTE			Geometría: Polígono/Punto 2D
DEFINICIÓN E ILUSTRACIÓN	Estructura construida transversalmente a una corriente de agua con desnivel, con el fin de disminuir la velocidad y fuerza de la misma.				
ATRIBUTOS	CÓDIGO	DEFINICIÓN			TIPO DE DOMINIO
CÓDIGO	14110501	Geocódigo representado por una secuencia de números que responden a un orden de ubicación por tema, grupo y que identifican de forma única un objeto espacial.			0
MATERIAL	14110502	Material con que está construido el quiebra gradiente.			1
VERSIÓN	14110503	El versionado de la capa corresponde a la asignación de un código o número único que sirve para indicar el nivel de desarrollo y actualización de toda la capa y sus registros, y está constituido del año, mes y día (YYYYMMDD) y un número secuencial de tres dígitos (001 a 999).			0
ATRIBUTO	MATERIAL				
DOMINIO	CÓDIGO				
Concreto	1411050201				
Metal	1411050202				
Otro material	1411050203				

TEMA	14	EDIFICACIONES Y CONSTRUCCIONES	GRUPO	1411	Misceláneos y otras facilidades
OBJETO	141106	PLANTEL			Geometría: Polígono 2D
DEFINICIÓN E ILUSTRACIÓN	Edificación que permite estacionar los autobuses y que no es la terminal, o plantel municipal.				
ATRIBUTOS	CÓDIGO	DEFINICIÓN			TIPO DE DOMINIO
CÓDIGO	14110601	Geocódigo representado por una secuencia de números que responden a un orden de ubicación por tema, grupo y que identifican de forma única un objeto espacial.			0
NOMBRE	14110602	Nombre propio con que se conoce el plantel.			0
ADMINISTRACIÓN	14110603	Corresponde al sector u organización encargada de la gestión y mantenimiento de dichas instalaciones o infraestructura.			1
VERSIÓN	14110604	El versionado de la capa corresponde a la asignación de un código o número único que sirve para indicar el nivel de desarrollo y actualización de toda la capa y sus registros, y está constituido del año, mes y día (YYYYMMDD) y un número secuencial de tres dígitos (001 a 999).			0
ATRIBUTO	ADMINISTRACIÓN				
DOMINIO	CÓDIGO				
Sector Público	1411060301				
Sector Privado	1411060302				

TEMA	14	EDIFICACIONES Y CONSTRUCCIONES	GRUPO	1411	Misceláneos y otras facilidades
OBJETO	141107	ALCANTARILLA PLUVIAL			Geometría: Línea
DEFINICIÓN E ILUSTRACIÓN	Paso bajo un camino o carretera para la circulación de aguas de lluvia o servidas; o a la evidencia física de un río o quebrada entubada.				
ATRIBUTOS	CÓDIGO	DEFINICIÓN			TIPO DE DOMINIO
CÓDIGO	14110701	Geocódigo representado por una secuencia de números que responden a un orden de ubicación por tema, grupo y que identifican de forma única un objeto espacial.			0
MATERIAL	14110702	Material con que está construida la alcantarilla.			1
ADMINISTRACIÓN	14110703	Corresponde al sector u organización encargada de la gestión y mantenimiento de dichas instalaciones o infraestructura.			1
VERSIÓN	14110704	El versionado de la capa corresponde a la asignación de un código o número único que sirve para indicar el nivel de desarrollo y actualización de toda la capa y sus registros, y está constituido del año, mes y día (YYYYMMDD) y un número secuencial de tres dígitos (001 a 999).			0

MATERIAL	
ATRIBUTO	CÓDIGO
Concreto	1411070201
Metal	1411070202
Otro material	1411070203

ADMINISTRACIÓN	
ATRIBUTO	CÓDIGO
Público: Instituto Costarricense de Acueductos y Alcantarillados	1411070301
Municipalidades	1411070302
Privado: ASADAS	1411070303
Otro	1411070304